


DOCUMENT D'OBJECTIFS DU SITE NATURA 2000 DU CAP SIZUN (ZSC FR5300020)



- VOLUME 4 -

Atlas cartographique



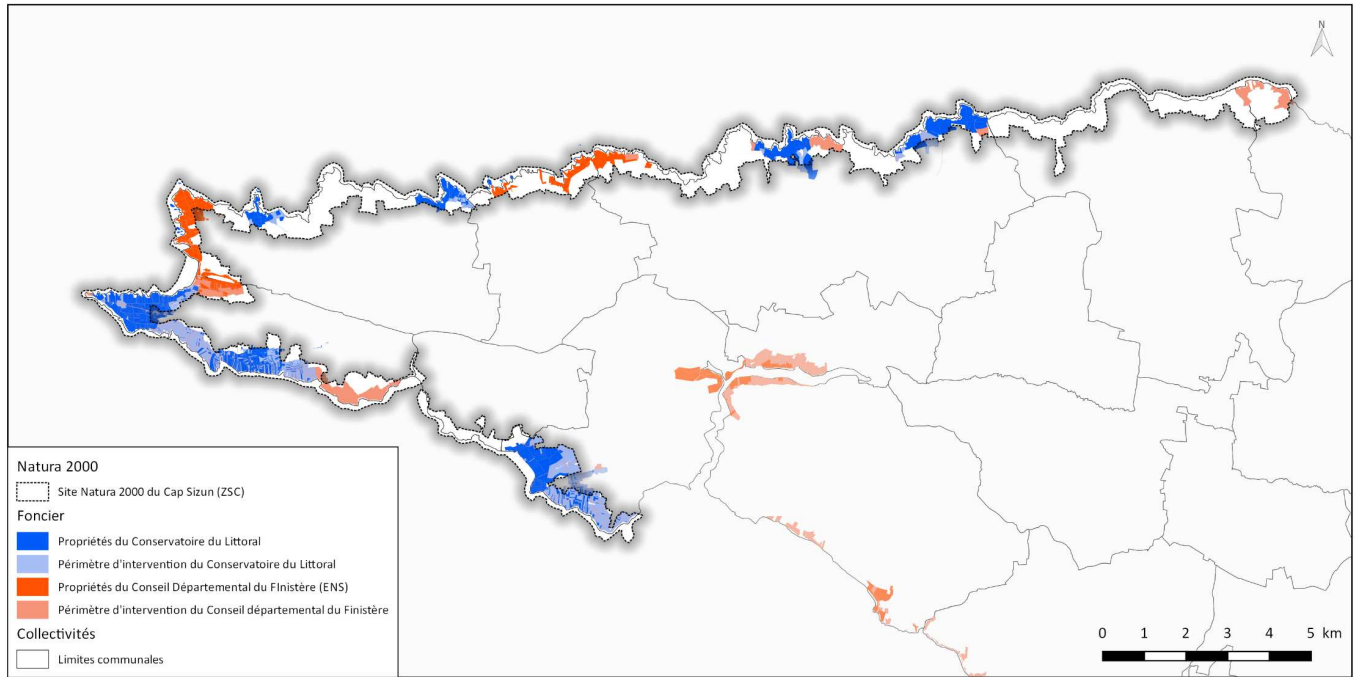
VOLUME 4 – Atlas cartographique

1. Outils de gestion du patrimoine.....	1
1.1. Stratégie foncière du Conservatoire du Littoral et du Conseil Départemental du Finistère	1
1.2. Domanialité - Foncier	27
2. Cadre physique.....	52
2.1. Relief et topographie.....	52
2.2. Bathymétrie.....	77
3. Patrimoine historique et culturel.....	102
3.1. Patrimoine archéologique	102
4. Habitats naturels terrestres	128
4.1. Occupation du sol.....	128
4.2. Habitats naturels	129
4.3. Habitats d'intérêt communautaire	154
4.4. Zones humides.....	179
5. Espèces d'intérêt communautaire	205
5.1. Loutre d'Europe.....	205
5.2. Grand Rhinolophe.....	230
5.3. Barbastelle d'Europe	255
6. Habitats marins.....	280
6.1. Biomasse marine	280
6.1.1. Biomasses totales.....	280
6.1.2. Biomasses végétales.....	285
6.1.3. Biomasses animales	290
7. Activités professionnelles	296
7.1. Agriculture	296
8. Activités récréatives.....	322
8.1. Activités sportives terrestres.....	322
8.1.1. Randonnée	322

DÉCEMBRE 2022

1. OUTILS DE GESTION DU PATRIMOINE

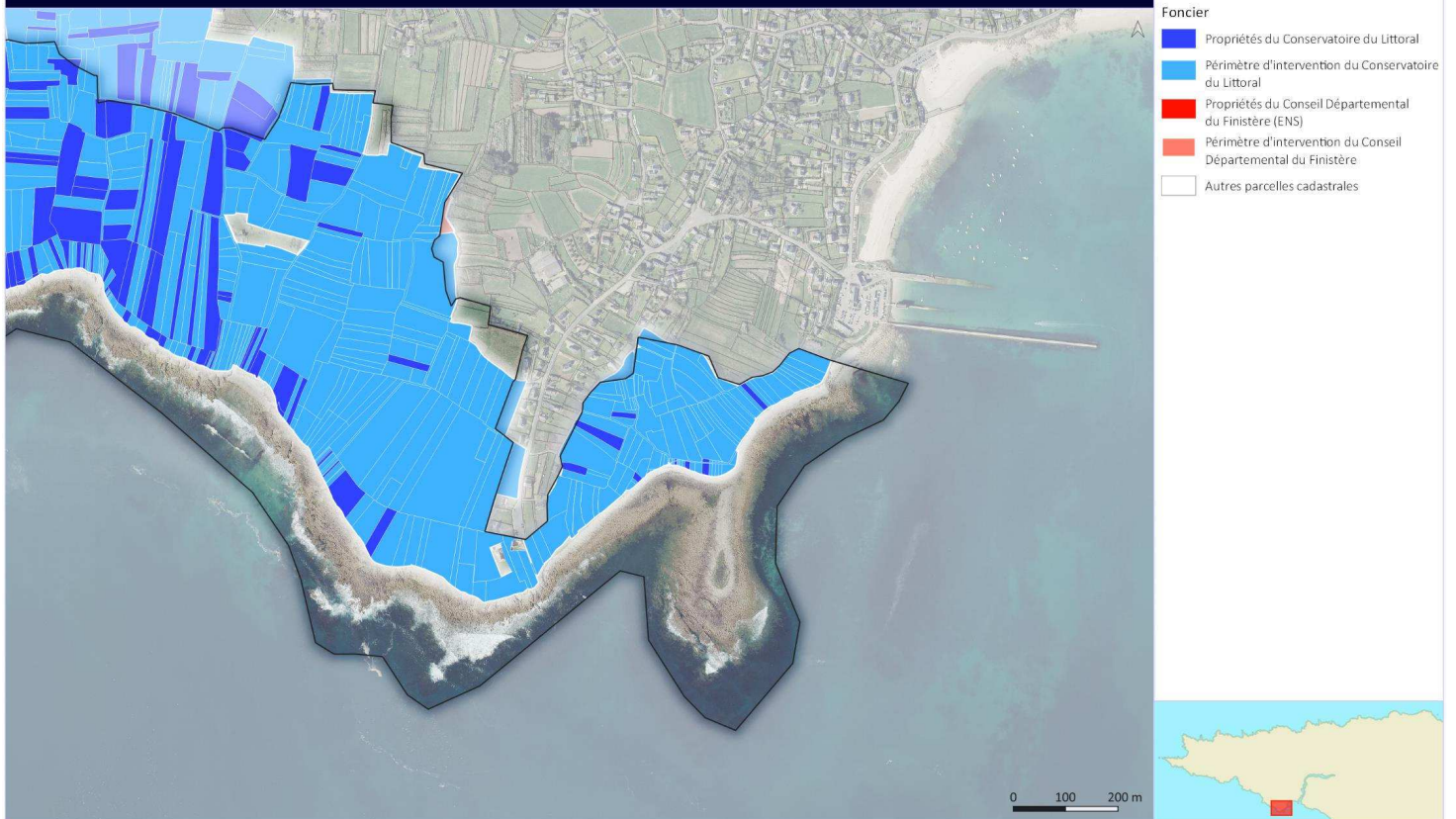
1.1. Stratégie foncière du Conservatoire du Littoral et du Conseil Départemental du Finistère

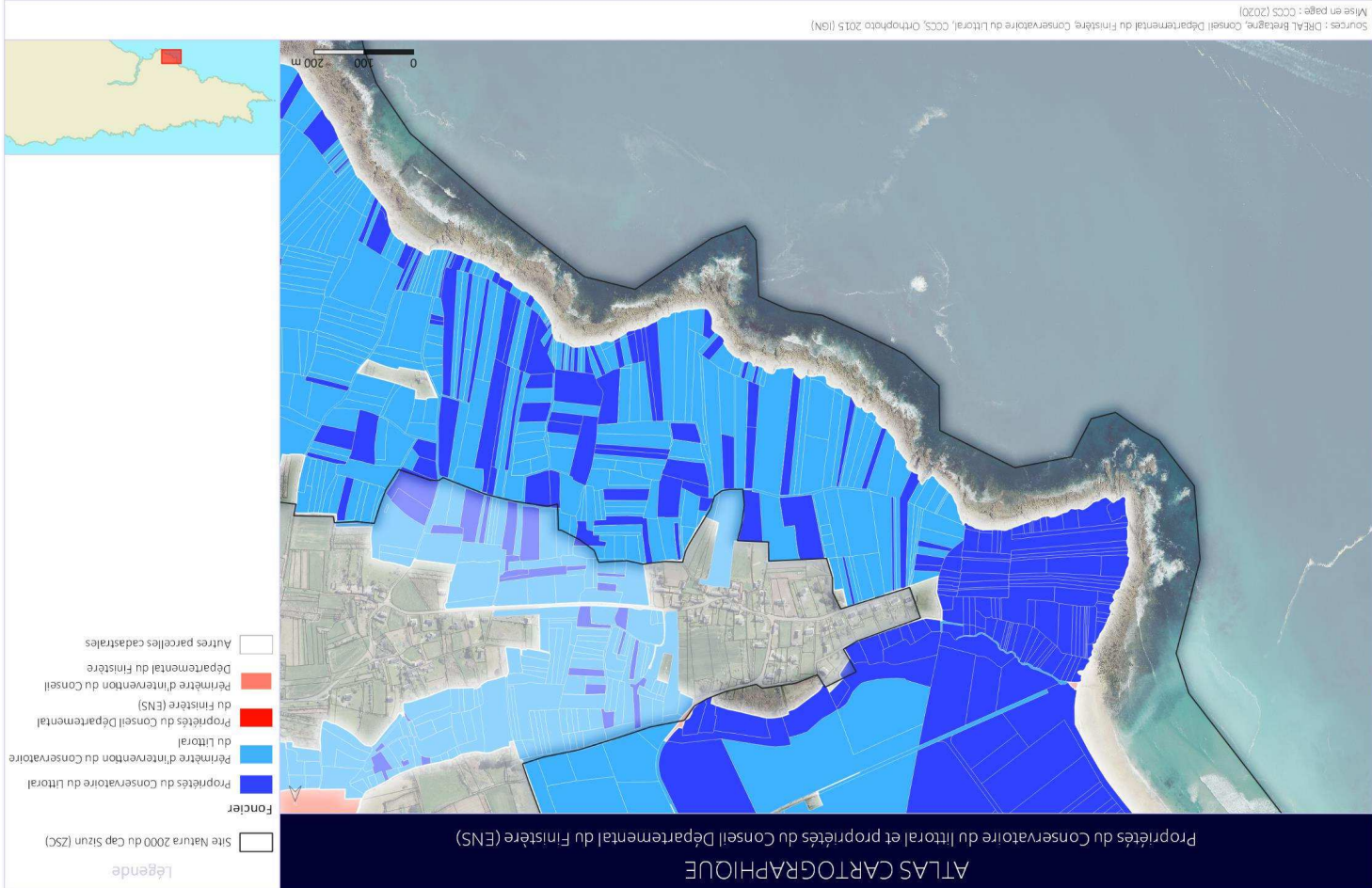
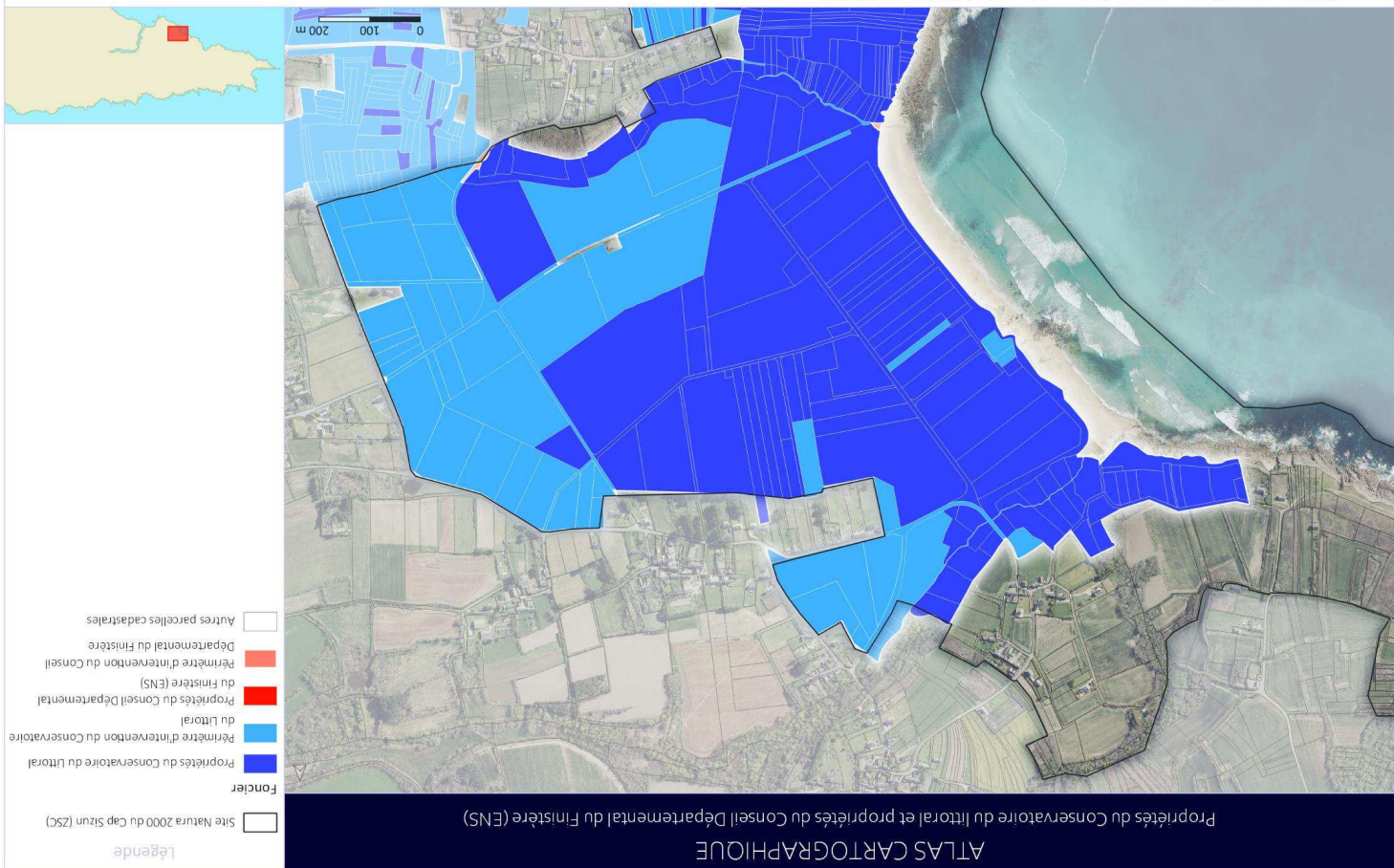


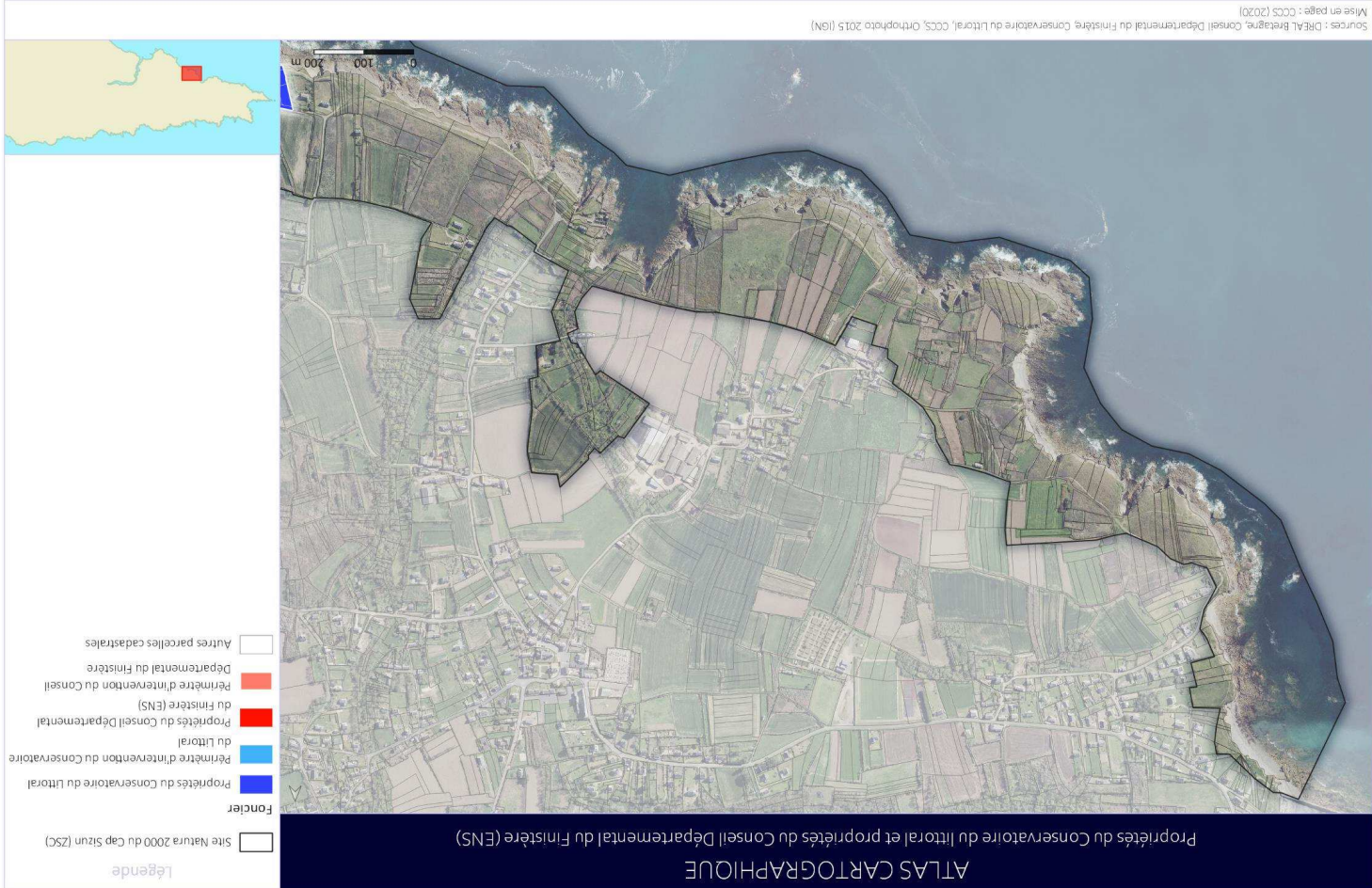
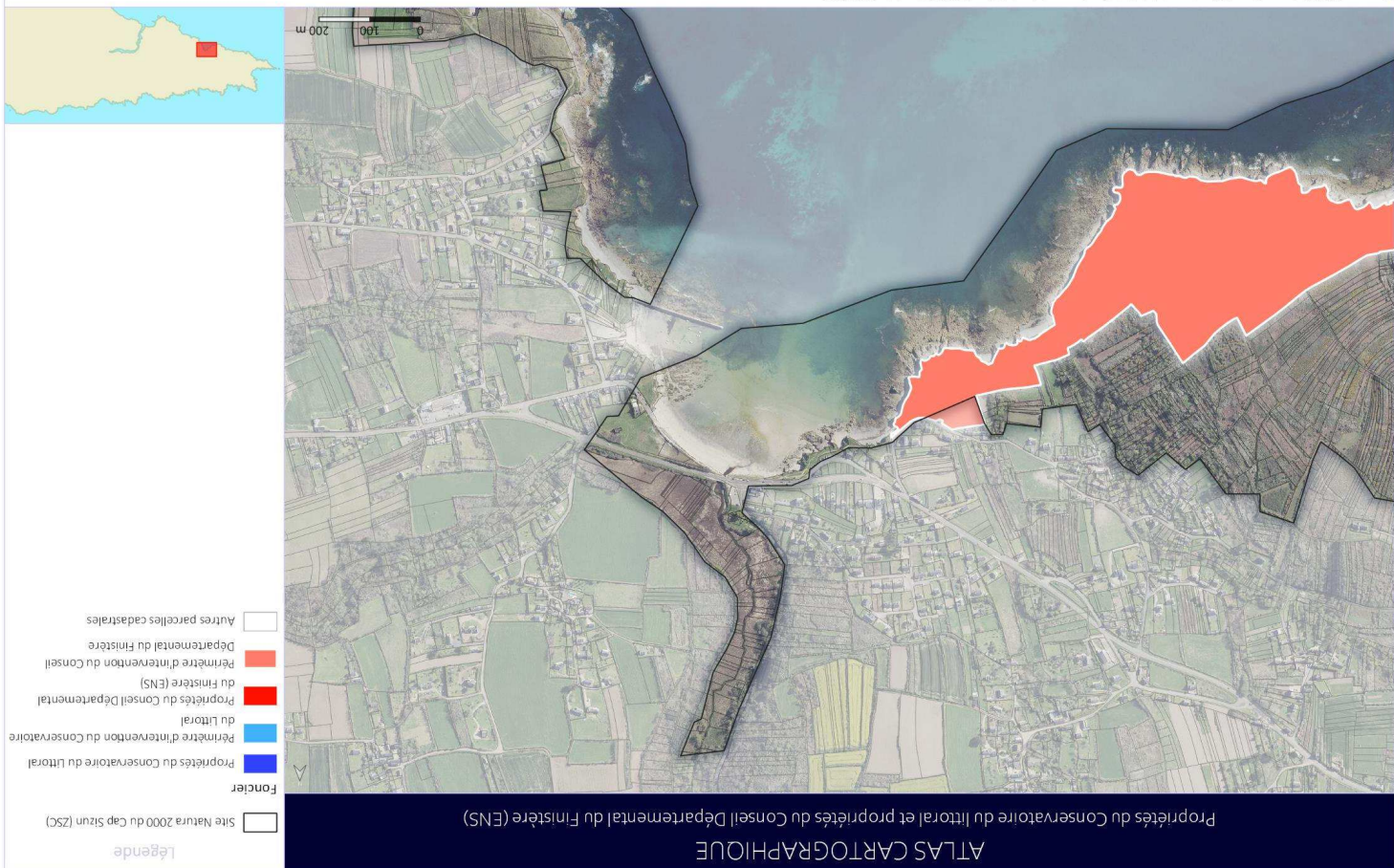
Carte 1 : Stratégie foncière du Conservatoire du Littoral et du Conseil Départemental du Finistère

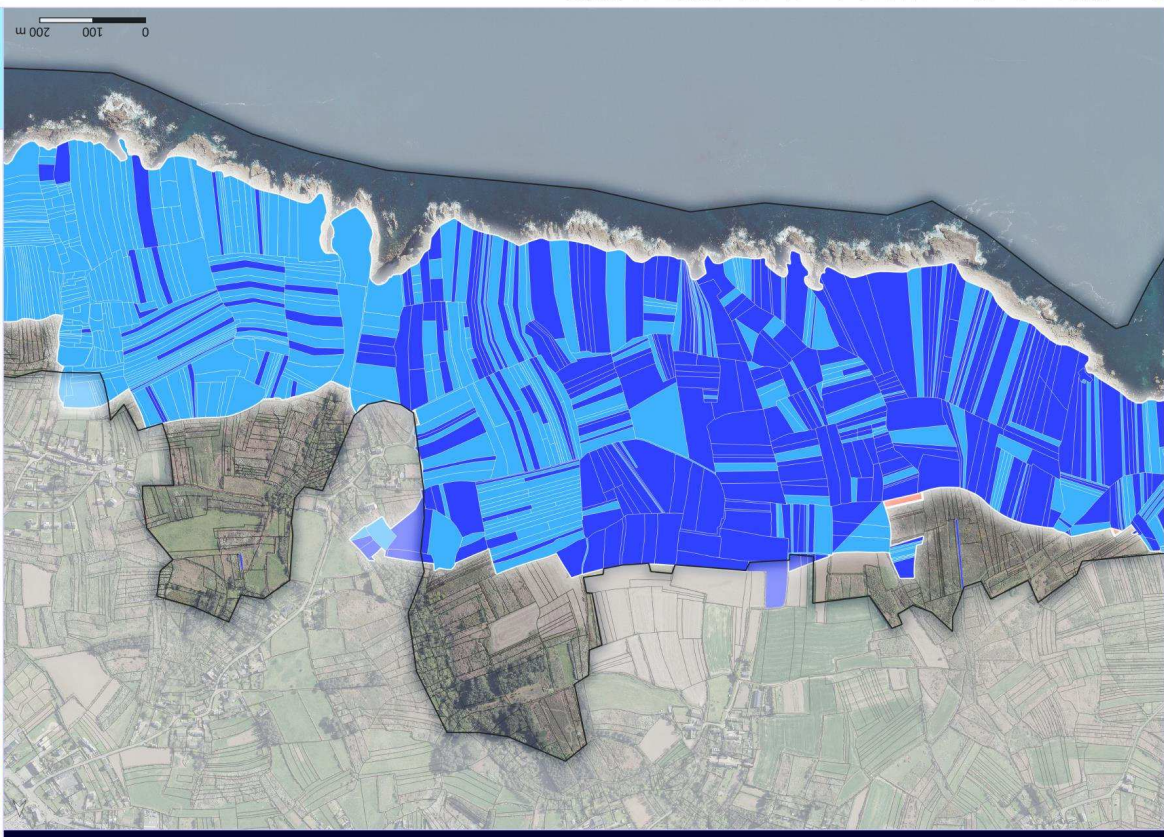
ATLAS CARTOGRAPHIQUE

Propriétés du Conservatoire du littoral et propriétés du Conseil Départemental du Finistère (ENS)









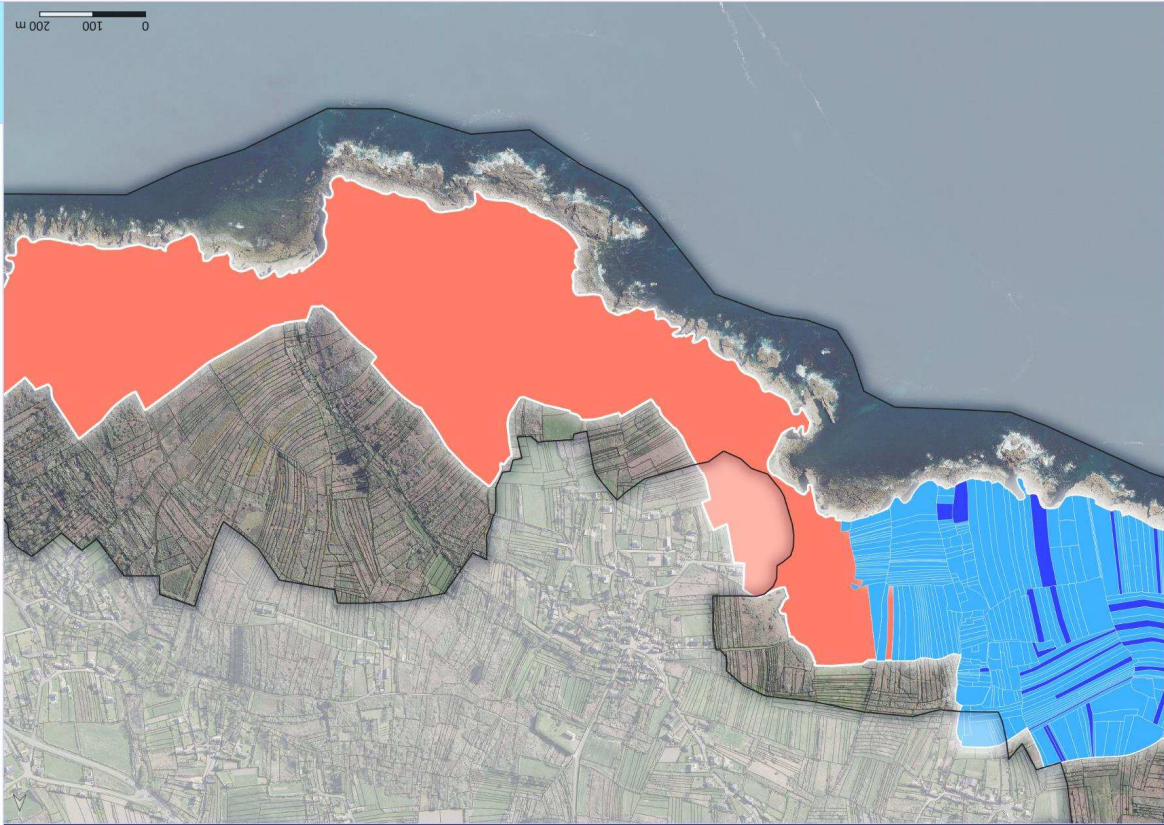
Propriétés du Conservatoire du Littoral et propriétés du Conseil Départemental du Finistère (ENS)

ATLAS CARTOGRAPHIQUE

Légende

- Site Natura 2000 du Cap Sizun (ZSC)
- Foncier
 - Propriétés du Conservatoire du Littoral
 - Propriétés du Conseil Départemental du Finistère (ENS)
 - Périmètre d'intervention du Conservatoire du Littoral
 - Propriétés du Conseil Départemental du Finistère (ENS)
 - Périmètre d'intervention du Conseil Départemental du Finistère
- Autres parcelles cadastrales

0 100 200 m



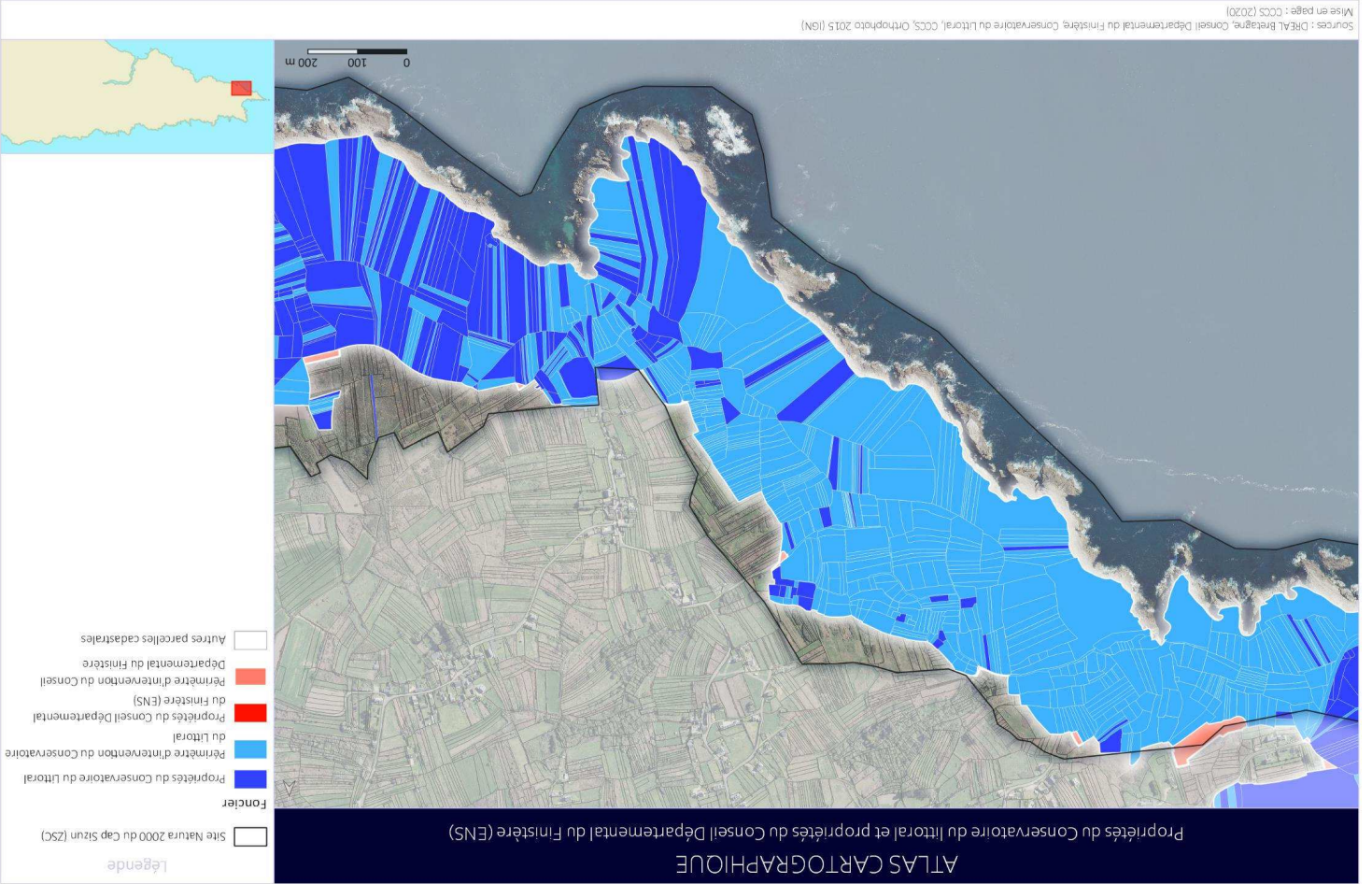
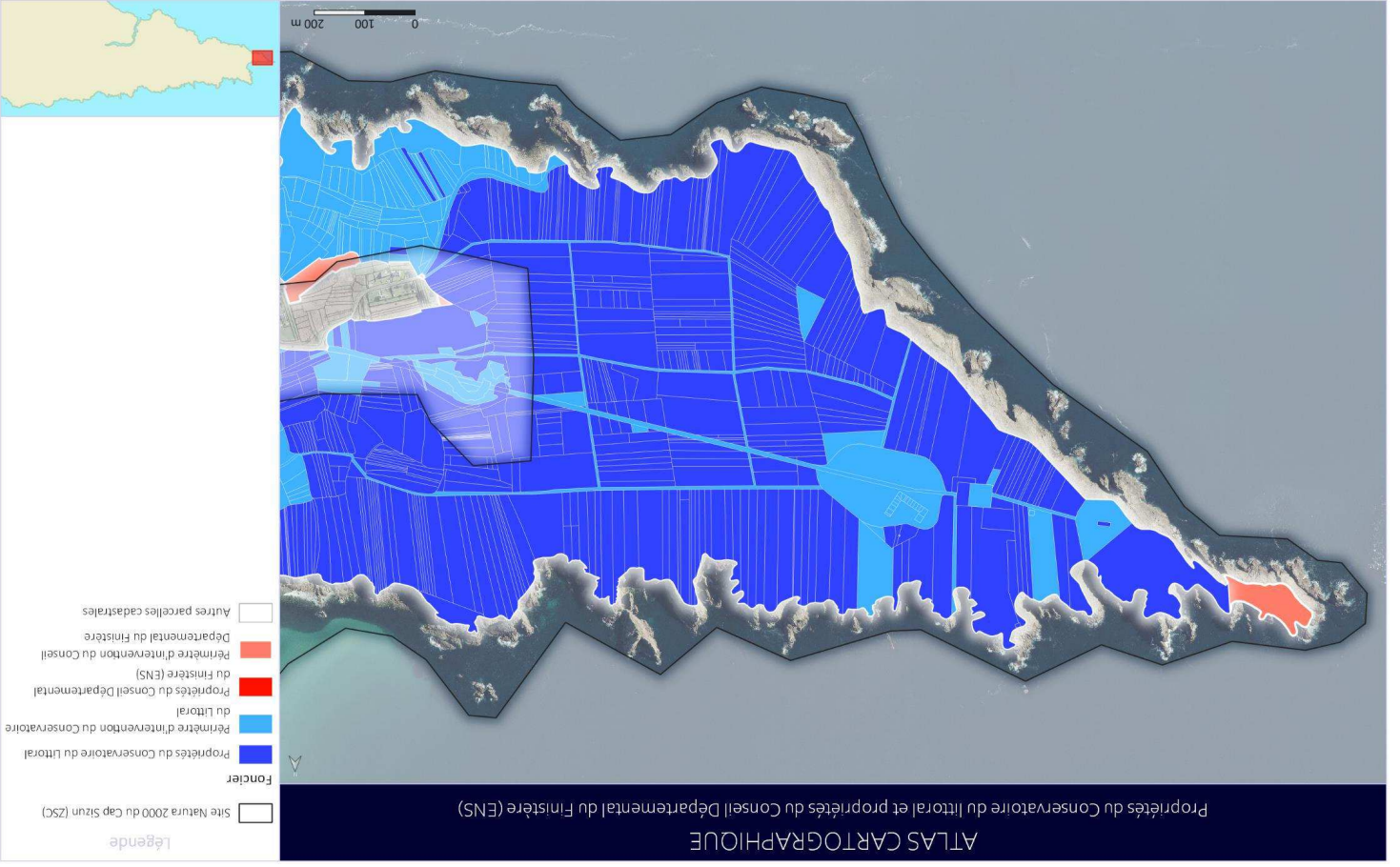
Propriétés du Conservatoire du Littoral et propriétés du Conseil Départemental du Finistère (ENS)

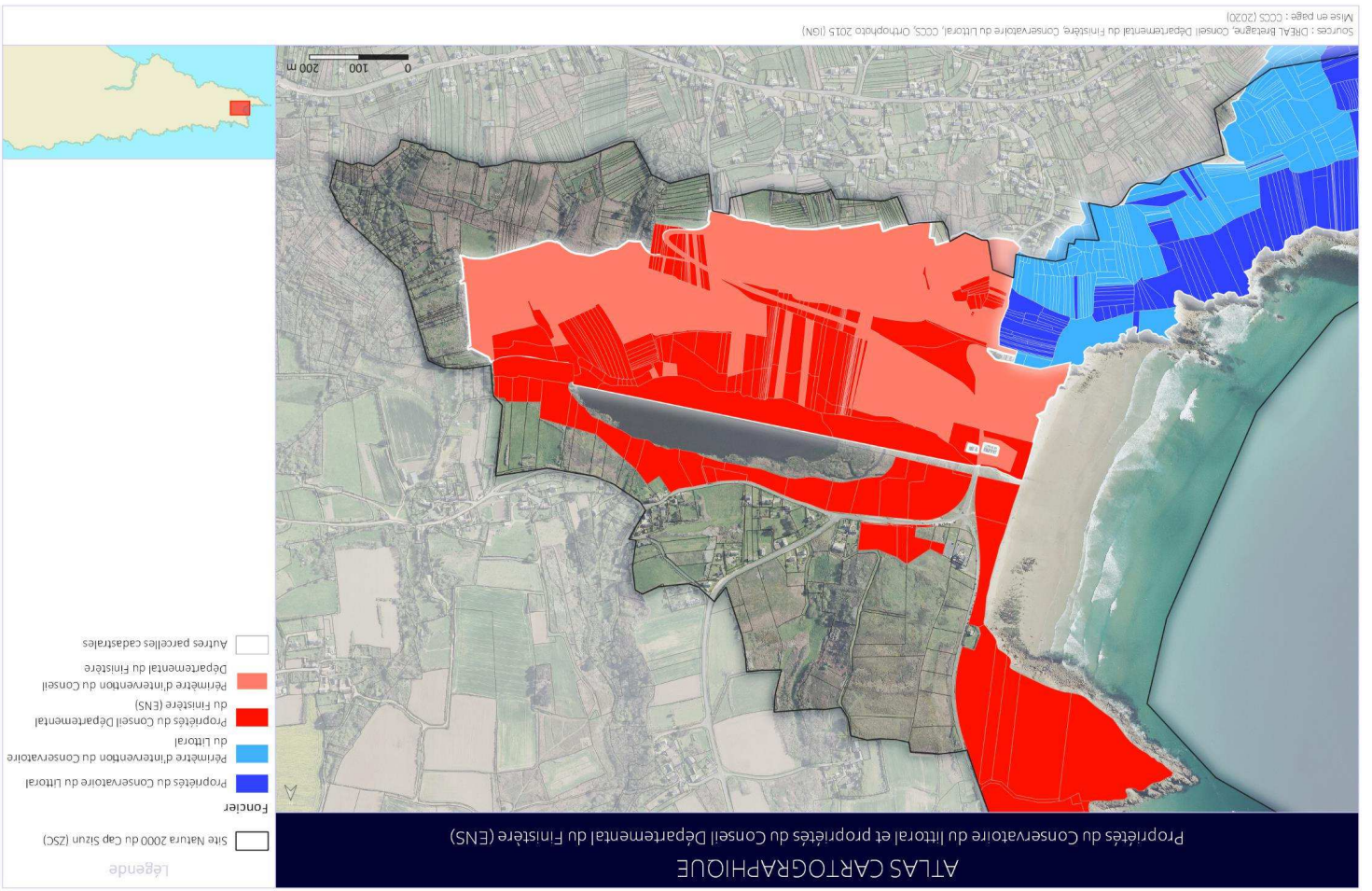
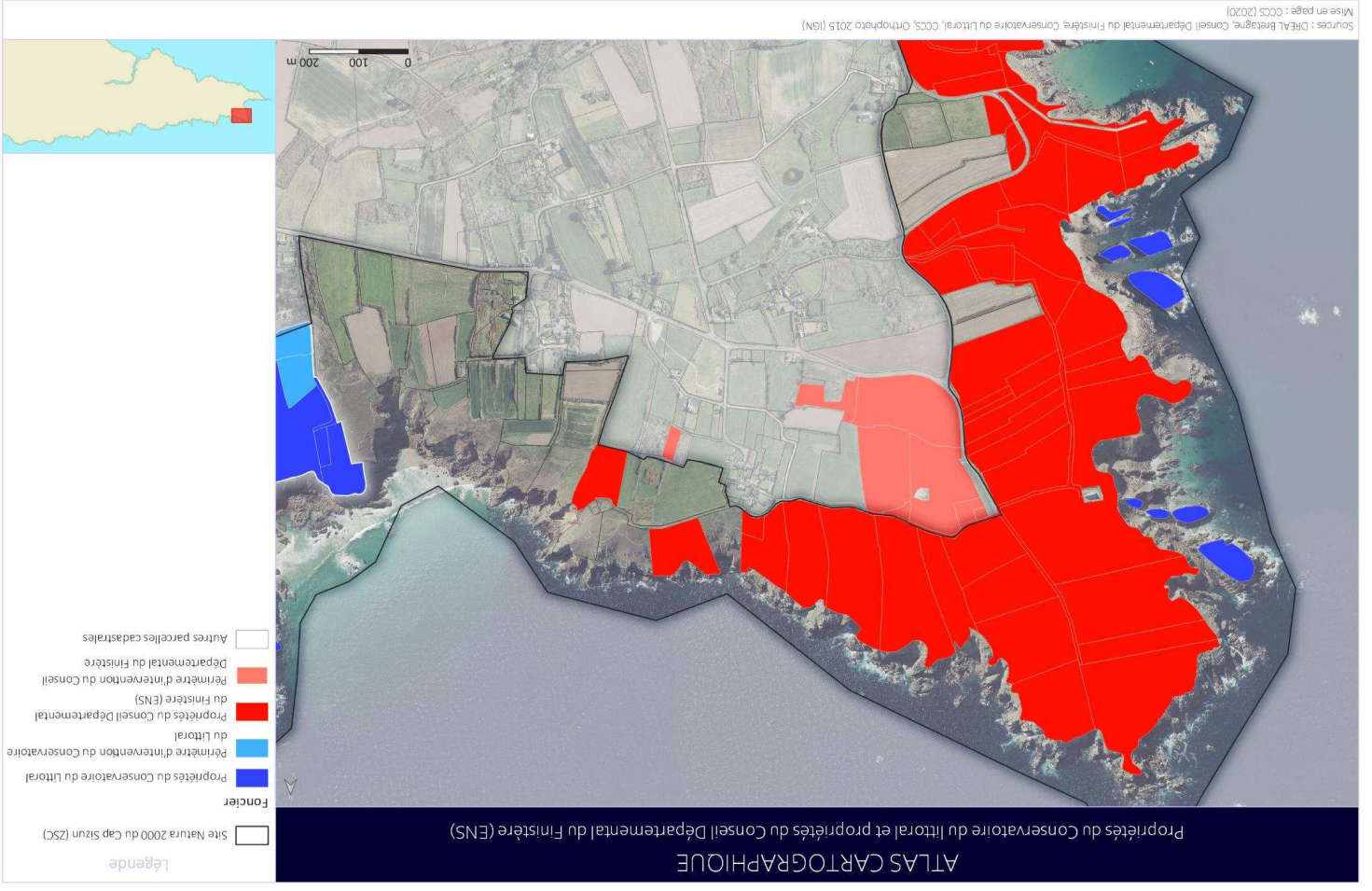
ATLAS CARTOGRAPHIQUE

Légende

- Site Natura 2000 du Cap Sizun (ZSC)
- Foncier
 - Propriétés du Conservatoire du Littoral
 - Propriétés du Conseil Départemental du Finistère (ENS)
 - Périmètre d'intervention du Conservatoire du Littoral
 - Propriétés du Conseil Départemental du Finistère (ENS)
 - Périmètre d'intervention du Conseil Départemental du Finistère
- Autres parcelles cadastrales

0 100 200 m



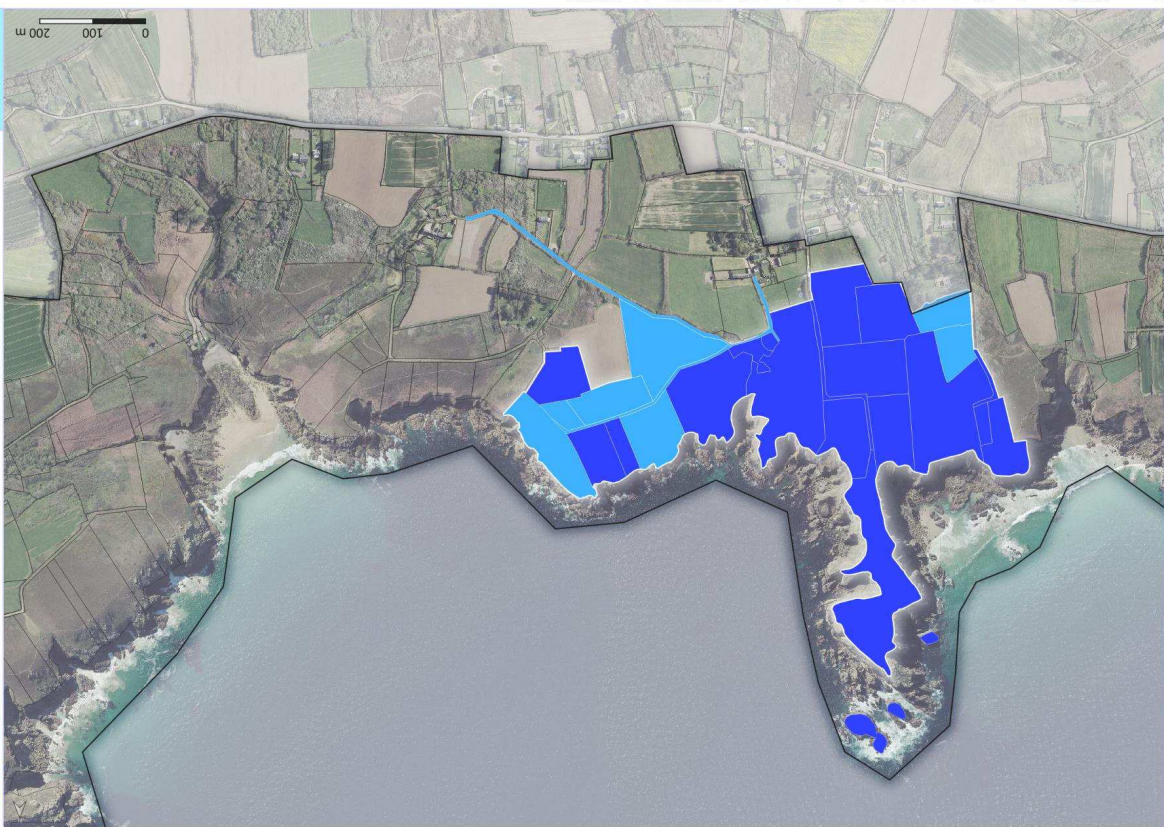




- Foncier**
- Site Natura 2000 du Cap Sizun (ZSC)
 - Propriétés du Conservatoire du Littoral
 - Propriétés d'intervention du Conservatoire du Littoral
 - Propriétés du Conseil Départemental du Littoral
 - Propriétés du Conseil Départemental du Finistère (ENS)
 - Périmètre d'intervention du Conseil Départemental du Finistère
 - Autres parcelles cadastrales

ATLAS CARTOGRAPHIQUE

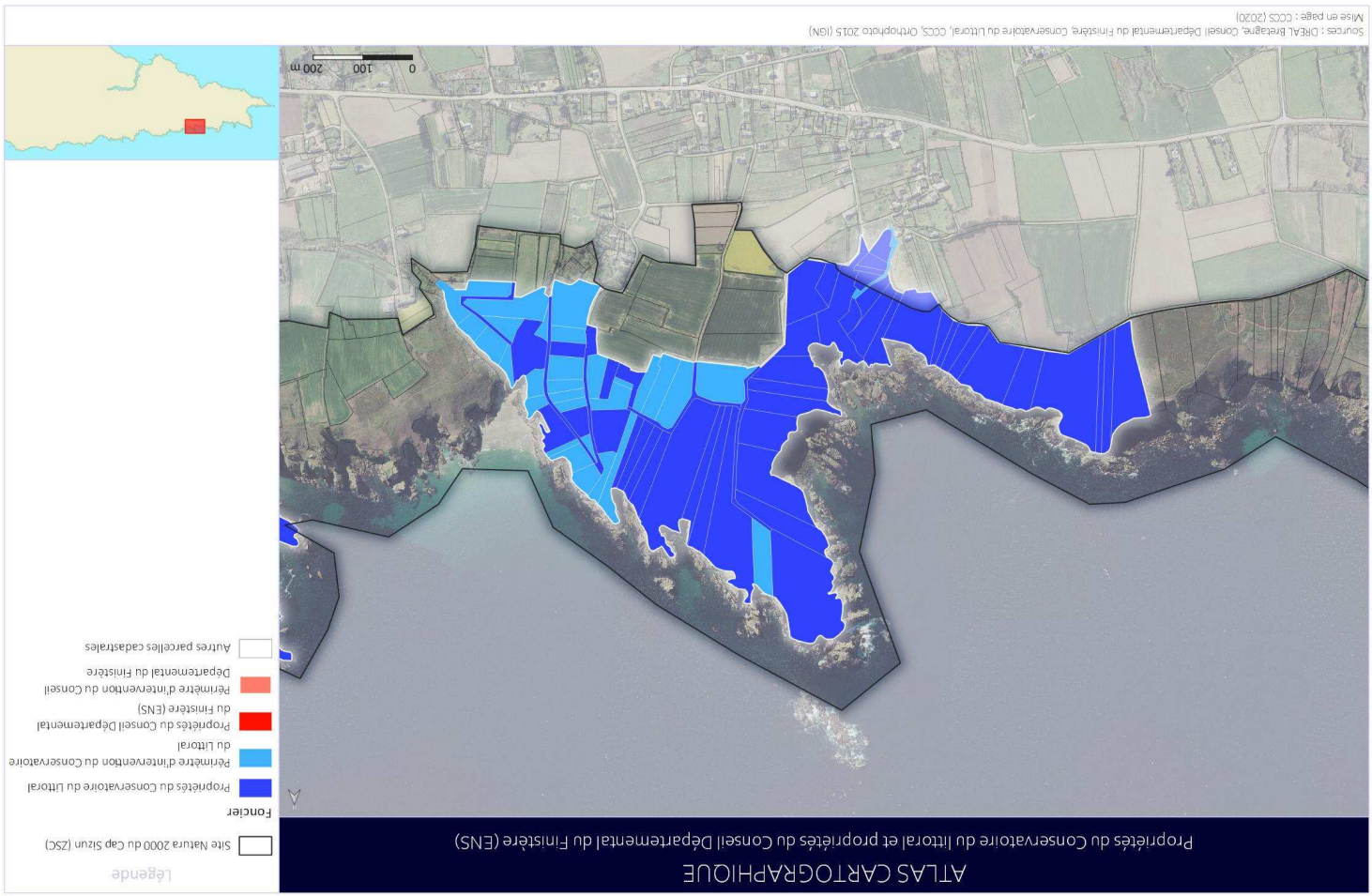
Propriétés du Conservatoire du littoral et propriétés du Conseil Départemental du Finistère (ENS)

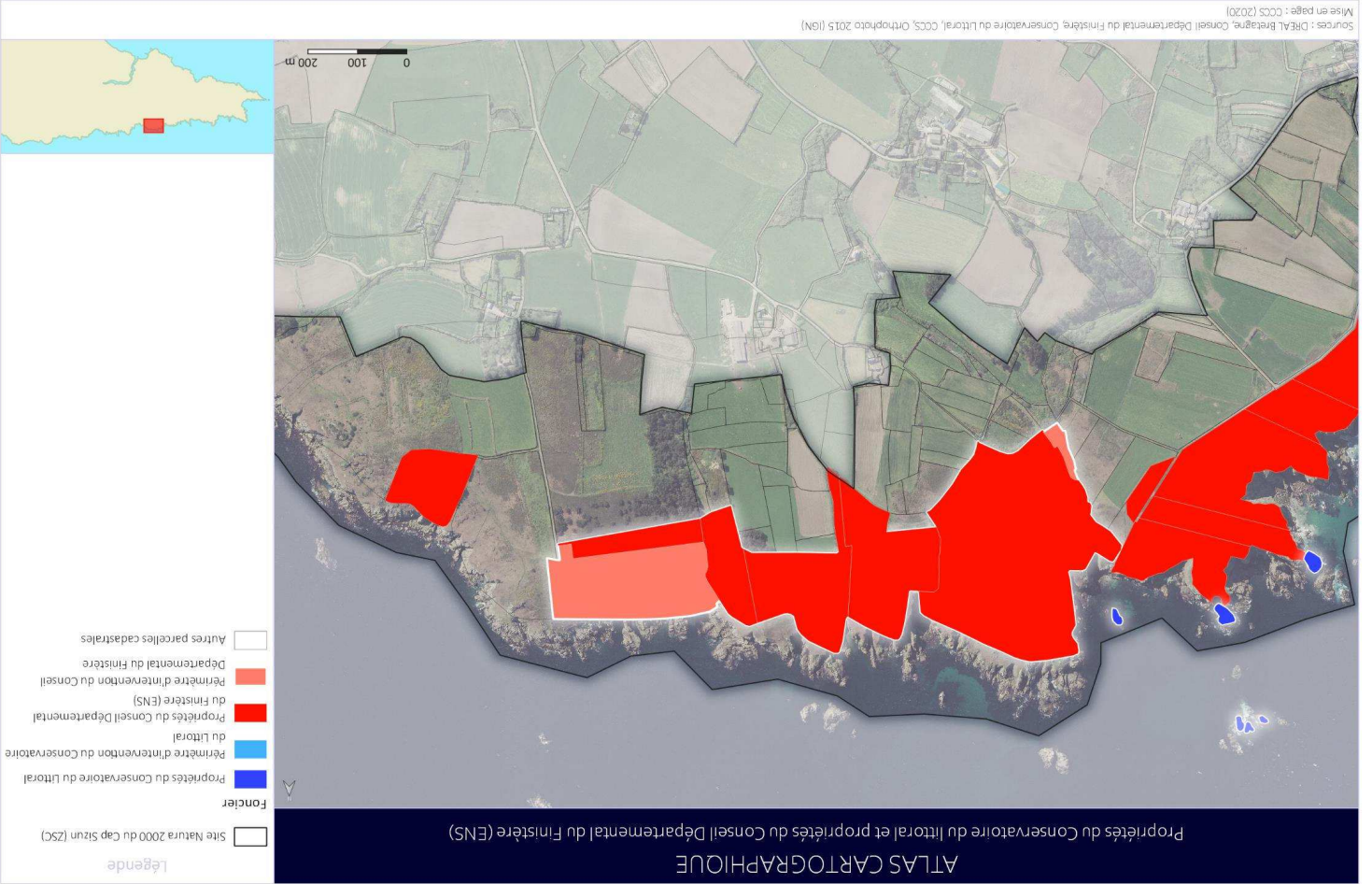
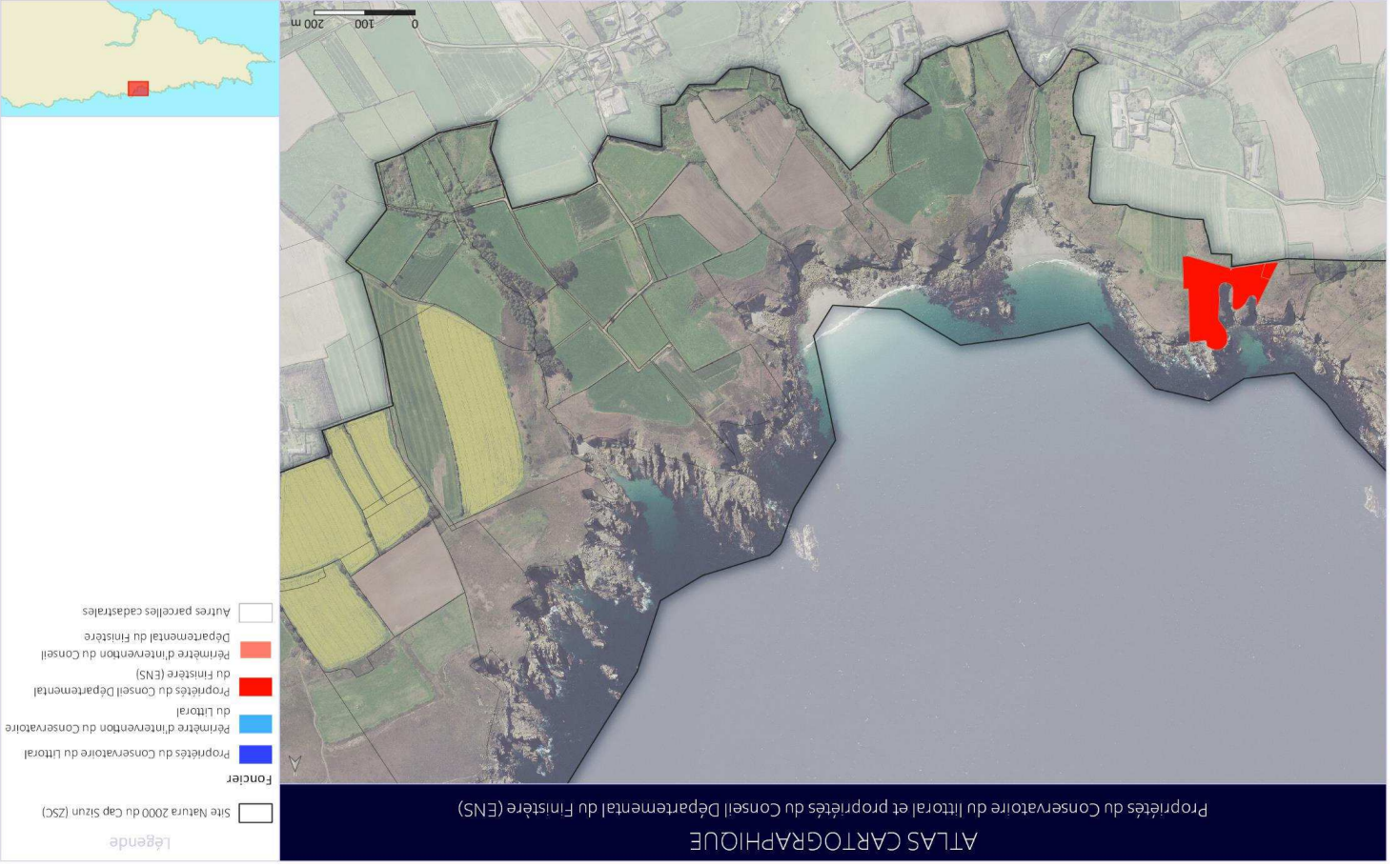


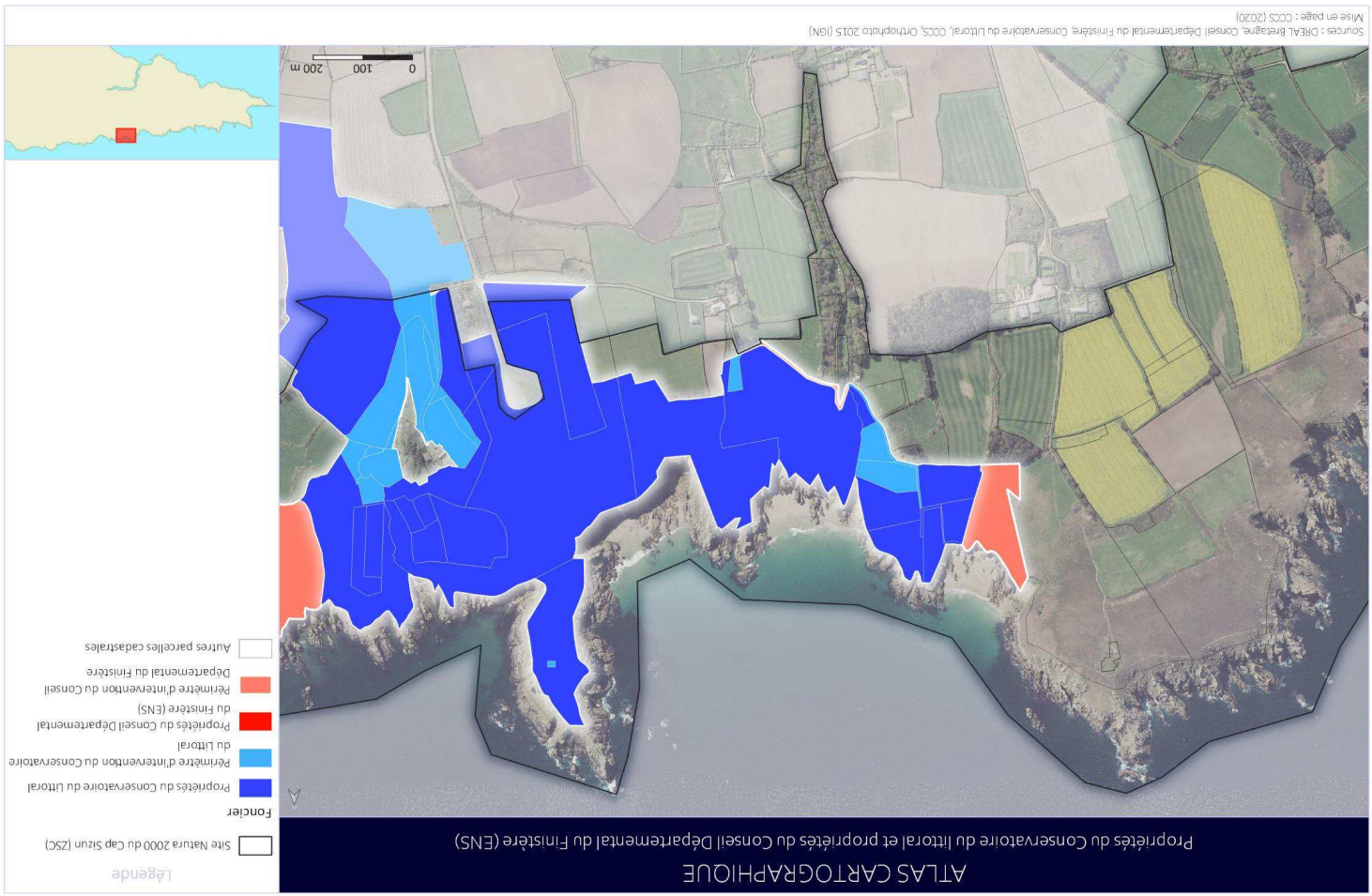
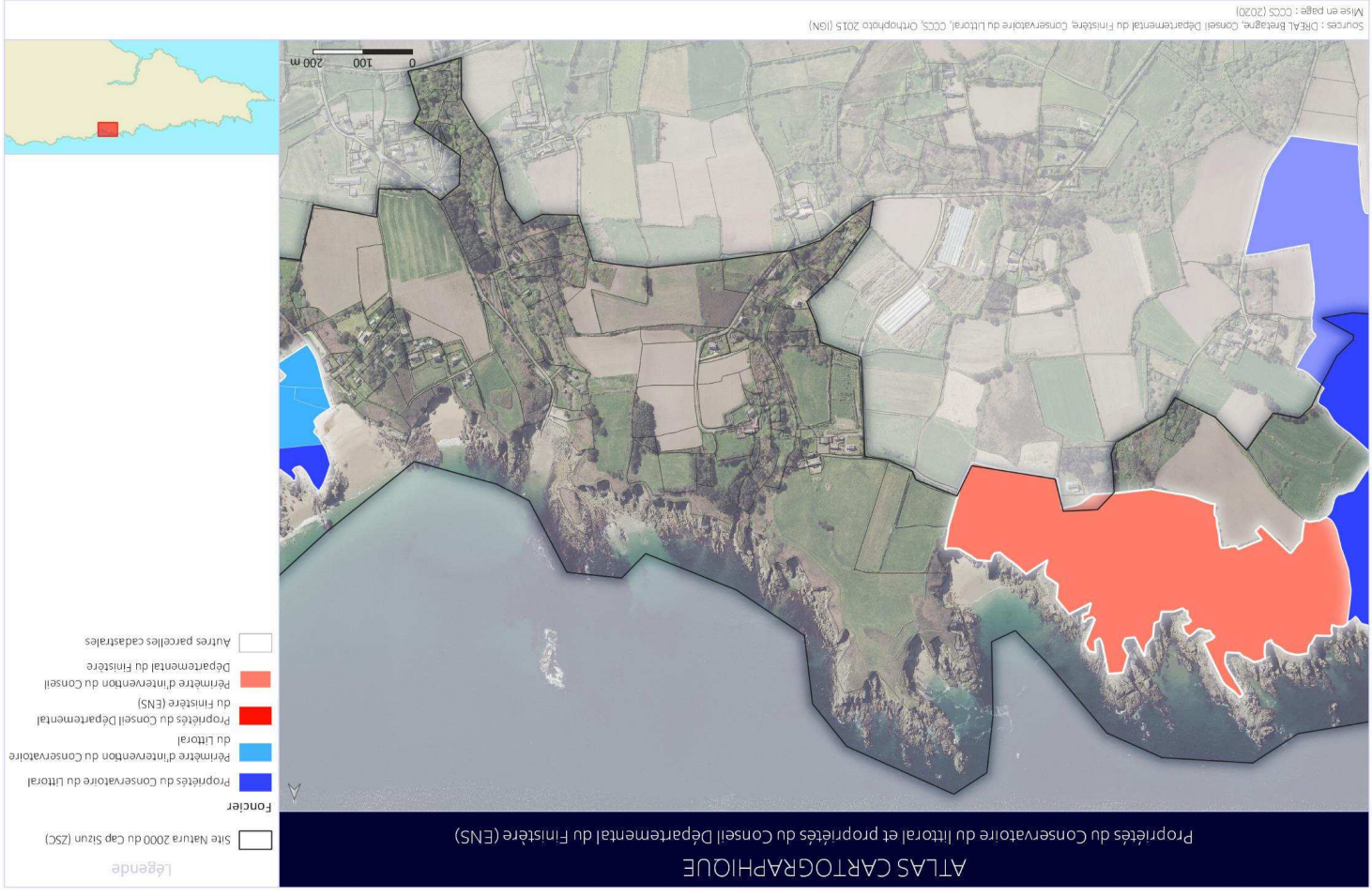
- Foncier**
- Site Natura 2000 du Cap Sizun (ZSC)
 - Propriétés du Conservatoire du Littoral
 - Propriétés d'intervention du Conservatoire du Littoral
 - Propriétés du Conseil Départemental du Littoral
 - Propriétés du Conseil Départemental du Finistère (ENS)
 - Périmètre d'intervention du Conseil Départemental du Finistère
 - Autres parcelles cadastrales

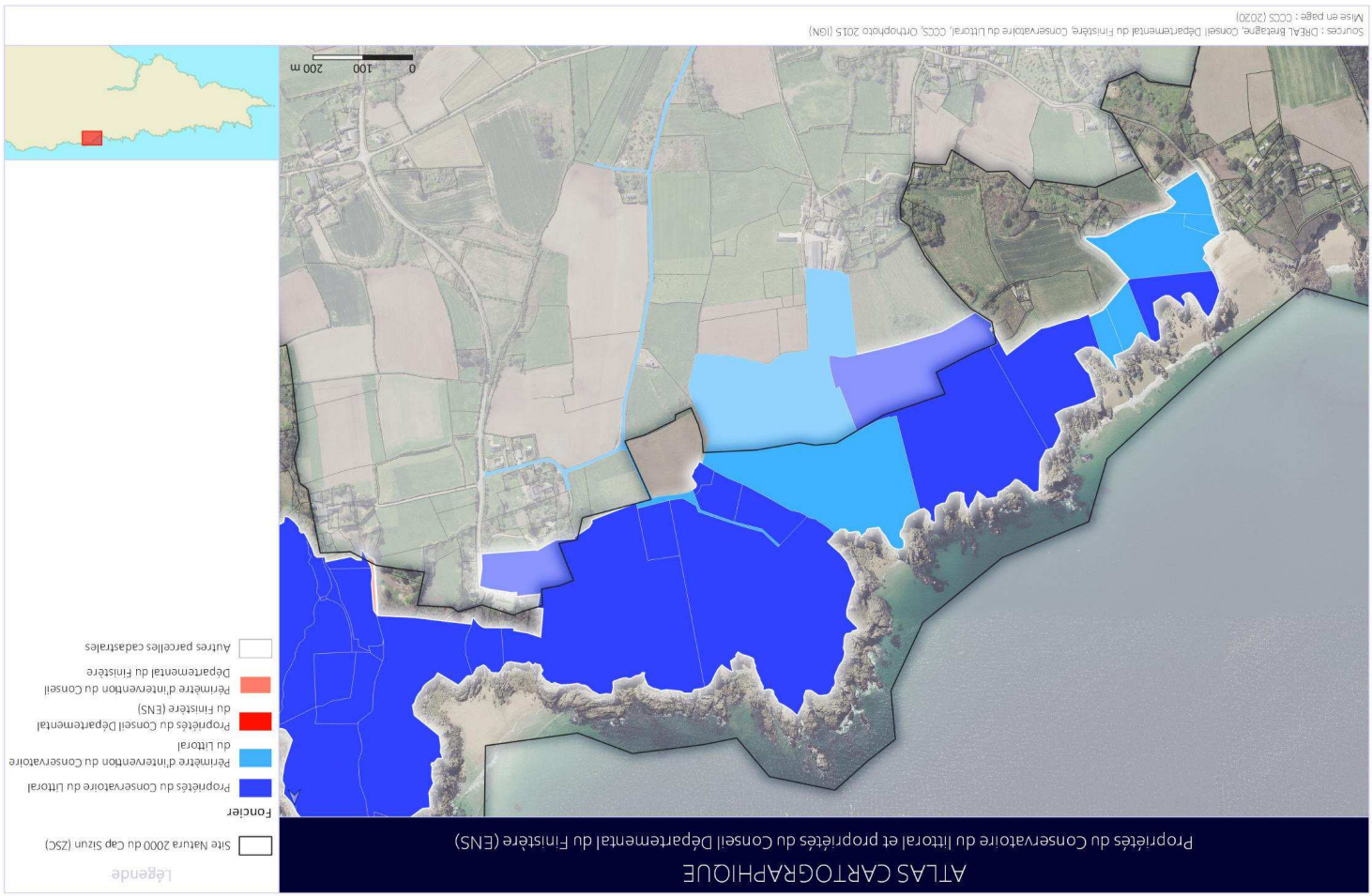
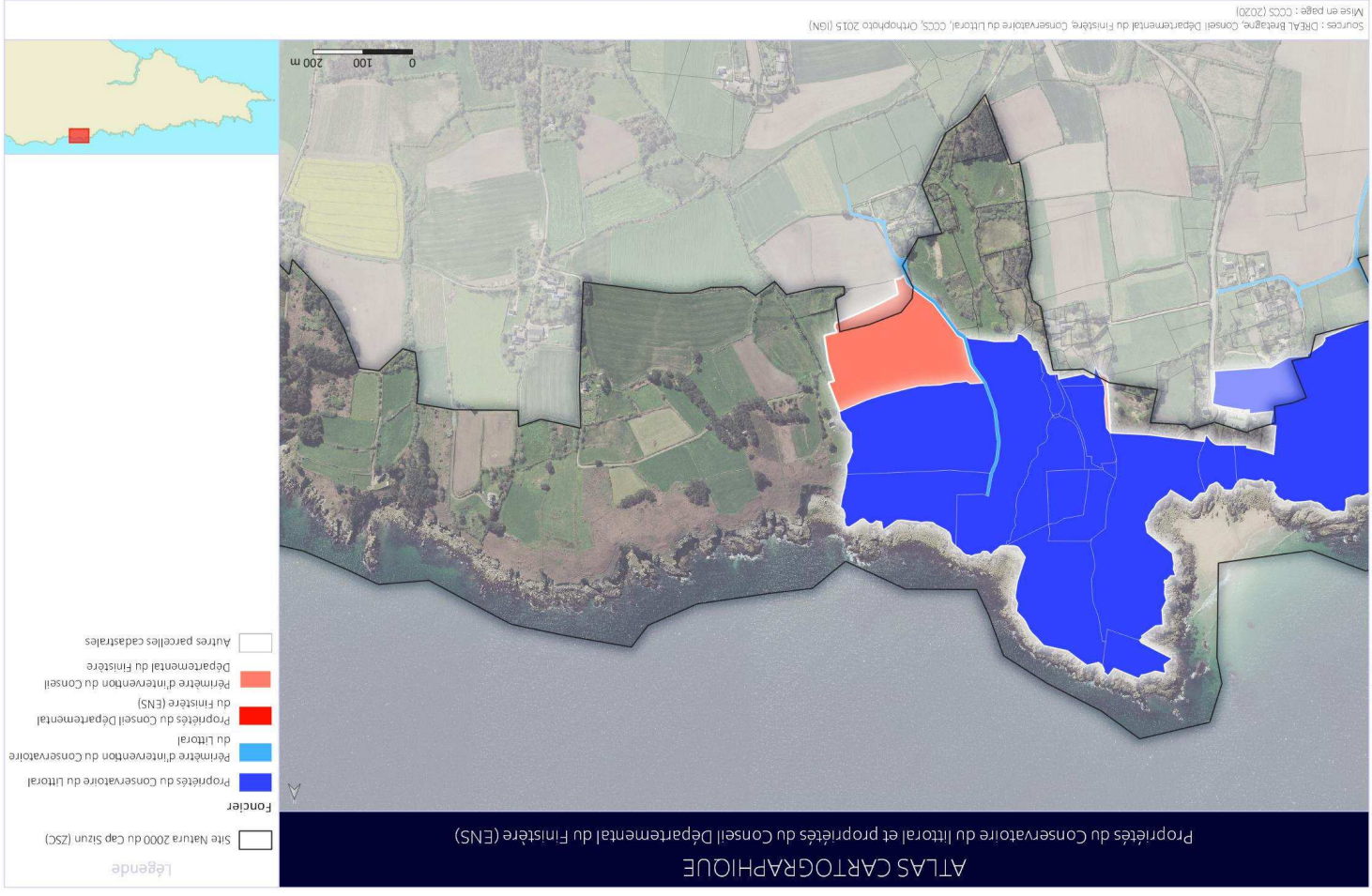
ATLAS CARTOGRAPHIQUE


Propriétés du Conservatoire du littoral et propriétés du Conseil Départemental du Finistère (ENS)












- Foncier**
- Site Natura 2000 du Cap Sizun (ZSC)
 - Propriétés du Conservatoire du Littoral
 - Propriétés du Conseil Départemental du Littoral
 - Périmètre d'intervention du Conservatoire du Littoral
 - Propriétés du Conseil Départemental du Finistère (ENS)
 - Périmètre d'intervention du Conseil Départemental du Finistère
 - Autres parcelles cadastrales
- Légende**

Propriétés du Conservatoire du littoral et propriétés du Conseil Départemental du Finistère (ENS)

ATLAS CARTOGRAPHIQUE



- Foncier**
- Site Natura 2000 du Cap Sizun (ZSC)
 - Propriétés du Conservatoire du Littoral
 - Propriétés du Conseil Départemental du Littoral
 - Périmètre d'intervention du Conservatoire du Littoral
 - Propriétés du Conseil Départemental du Finistère (ENS)
 - Périmètre d'intervention du Conseil Départemental du Finistère
 - Autres parcelles cadastrales
- Légende**

Propriétés du Conservatoire du littoral et propriétés du Conseil Départemental du Finistère (ENS)

ATLAS CARTOGRAPHIQUE

ATLAS CARTOGRAPHIQUE

Propriétés du Conservatoire du littoral et propriétés du Conseil Départemental du Finistère (ENS)

Légende

Site Natura 2000 du Cap Sizun (ZSC)

Foncier

- Propriétés du Conservatoire du Littoral
- Périmètre d'intervention du Conservatoire du Littoral
- Propriétés du Conseil Départemental du Finistère (ENS)
- Périmètre d'intervention du Conseil Départemental du Finistère
- Autres parcelles cadastrales



Sources : DREAL Bretagne, Conseil Départemental du Finistère, Conservatoire du Littoral, CCCS, Orthophoto 2015 (IGN)
Mise en page : CCCS (2020)

ATLAS CARTOGRAPHIQUE

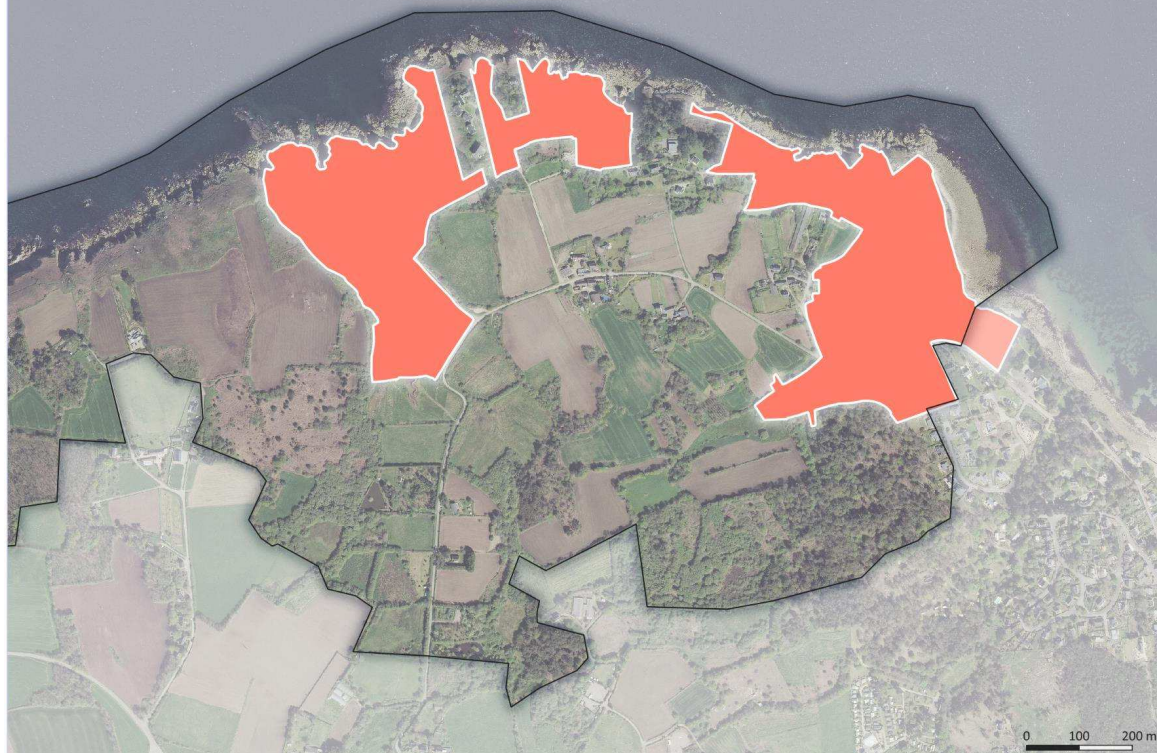
Propriétés du Conservatoire du littoral et propriétés du Conseil Départemental du Finistère (ENS)

Légende

Site Natura 2000 du Cap Sizun (ZSC)

Foncier

- Propriétés du Conservatoire du Littoral
- Périmètre d'intervention du Conservatoire du Littoral
- Propriétés du Conseil Départemental du Finistère (ENS)
- Périmètre d'intervention du Conseil Départemental du Finistère
- Autres parcelles cadastrales




Sources : DREAL Bretagne, Conseil Départemental du Finistère, Conservatoire du Littoral, CCCS, Orthophoto 2015 (IGN)
Mise en page : CCCS (2020)

1.2. Domanialité - Foncier

ATLAS CARTOGRAPHIQUE


Propriétés du Conservatoire du Littoral, du Conseil Départemental du Finistère (ENS), de l'Etat et des communes



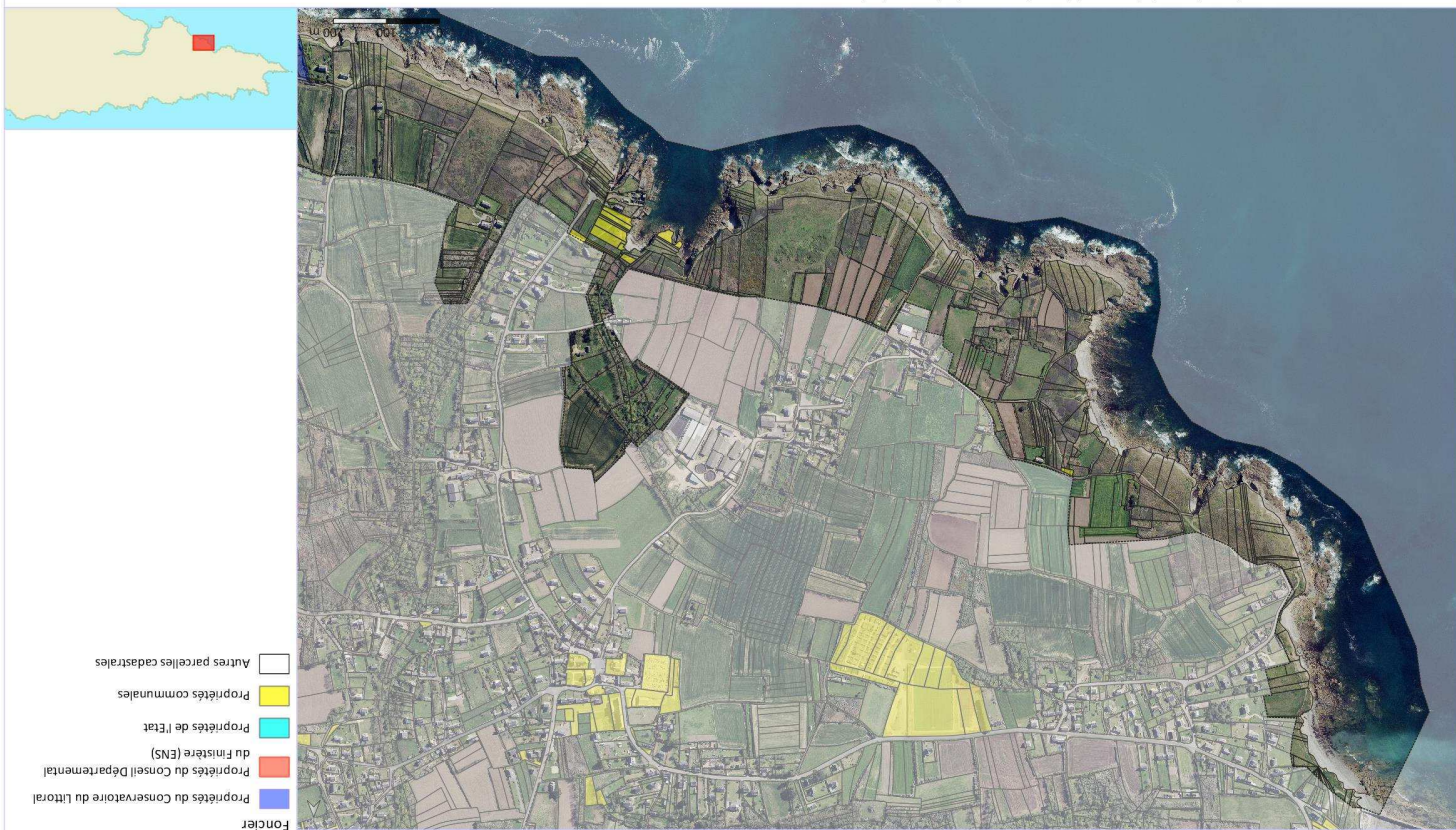
Sources : DREAL Bretagne, Conservatoire du Littoral, Conseil Départemental du Finistère, CCCS, Orthophoto 2015 (IGN)
Mise en page : CCCS (2022)

ATLAS CARTOGRAPHIQUE

Propriétés du Conservatoire du Littoral, du Conseil Départemental du Finistère (ENS), de l'Etat et des communes



Sources : DREAL Bretagne, Conservatoire du Littoral, Conseil Départemental du Finistère, CCCS, Orthophoto 2015 (IGN)
Mise en page : CCCS (2022)

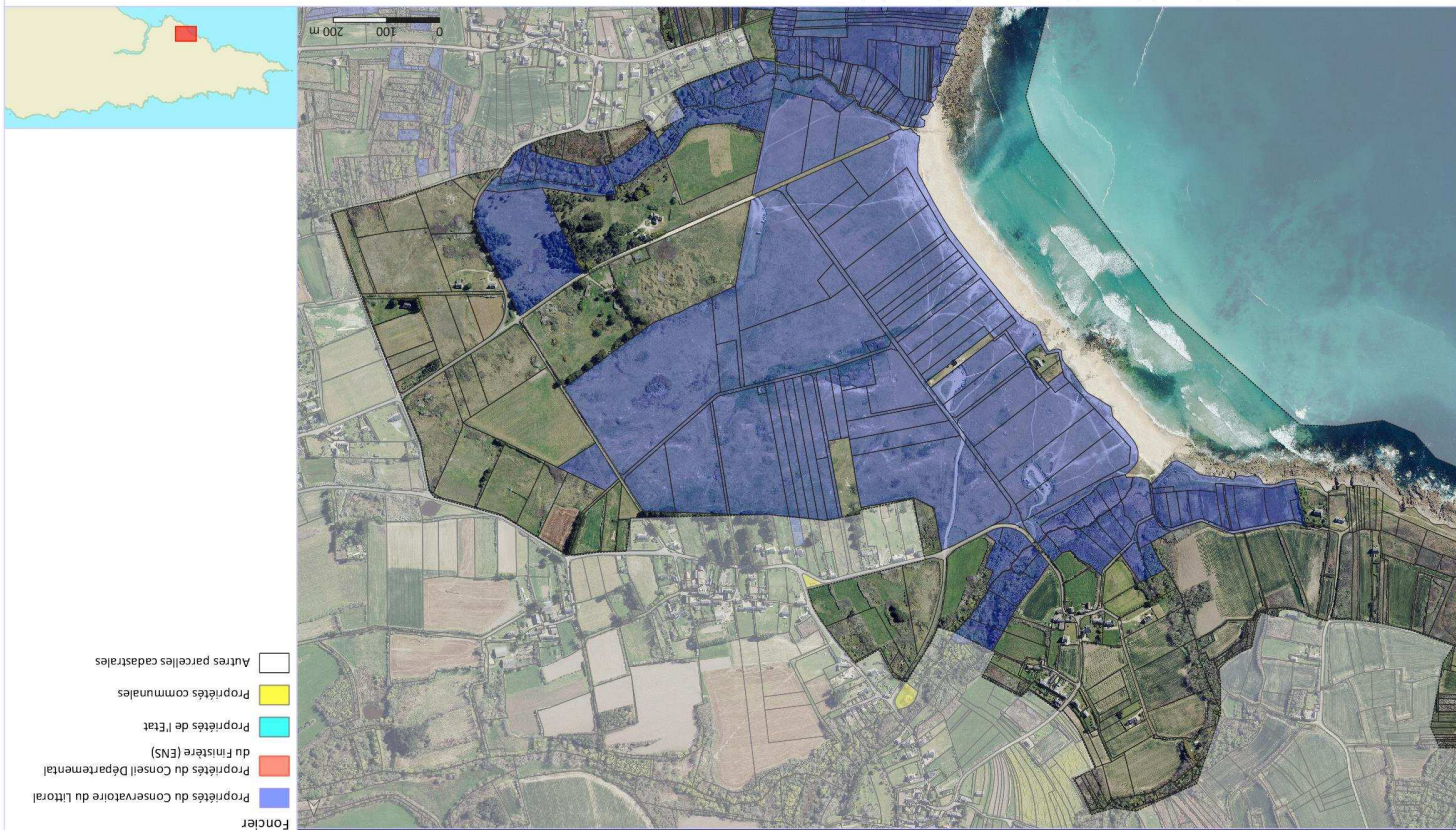


Propriétés du Conservatoire du Littoral, du Conseil Départemental du Finistère (ENS), de l'Etat et des communes

ATLAS CARTOGRAPHIQUE

- Foncier
- Site Natura 2000 du Cap Sizun (ZSC)
 - Propriétés du Conservatoire du Littoral
 - Propriétés du Conseil Départemental du Finistère (ENS)
 - Propriétés de l'Etat
 - Propriétés communales
 - Autres parcelles cadastrales

Légende



Propriétés du Conservatoire du Littoral, du Conseil Départemental du Finistère (ENS), de l'Etat et des communes

ATLAS CARTOGRAPHIQUE

- Foncier
- Site Natura 2000 du Cap Sizun (ZSC)
 - Propriétés du Conservatoire du Littoral
 - Propriétés du Conseil Départemental du Finistère (ENS)
 - Propriétés de l'Etat
 - Propriétés communales
 - Autres parcelles cadastrales

Légende



Propriétés du Conservatoire du Littoral, du Conseil Départemental du Finistère (ENS), de l'Etat et des communes

ATLAS CARTOGRAPHIQUE

- Foncier
- Site Natura 2000 du Cap Sizun (ZSC)
 - Propriétés du Conservatoire du Littoral
 - Propriétés du Conseil Départemental du Finistère (ENS)
 - Propriétés de l'Etat
 - Propriétés communales
 - Autres parcelles cadastrales

Légende



Propriétés du Conservatoire du Littoral, du Conseil Départemental du Finistère (ENS), de l'Etat et des communes

ATLAS CARTOGRAPHIQUE

- Foncier
- Site Natura 2000 du Cap Sizun (ZSC)
 - Propriétés du Conservatoire du Littoral
 - Propriétés du Conseil Départemental du Finistère (ENS)
 - Propriétés de l'Etat
 - Propriétés communales
 - Autres parcelles cadastrales

Légende



Propriétés du Conservatoire du Littoral, du Conseil Départemental du Finistère (ENS), de l'Etat et des communes

ATLAS CARTOGRAPHIQUE

- Foncier
- Propriétés du Conservatoire du Littoral
 - Propriétés du Conseil Départemental du Finistère (ENS)
 - Propriétés de l'Etat
 - Propriétés communales
 - Autres parcelles cadastrales

Site Natura 2000 du Cap Sizun (ZSC)

Légende



Propriétés du Conservatoire du Littoral, du Conseil Départemental du Finistère (ENS), de l'Etat et des communes

ATLAS CARTOGRAPHIQUE

- Foncier
- Propriétés du Conservatoire du Littoral
 - Propriétés du Conseil Départemental du Finistère (ENS)
 - Propriétés de l'Etat
 - Propriétés communales
 - Autres parcelles cadastrales

Site Natura 2000 du Cap Sizun (ZSC)

Légende





ATLAS CARTOGRAPHIQUE

Propriétés du Conservatoire du Littoral, du Conseil Départemental du Finistère (ENS), de l'Etat et des communes

Foncier

- Site Natura 2000 du Cap Sizun (ZSC)
- Propriétés du Conservatoire du Littoral
- Propriétés du Conseil Départemental du Finistère (ENS)
- Propriétés de l'Etat
- Propriétés communales
- Autres parcelles cadastrales

Légende

ATLAS CARTOGRAPHIQUE

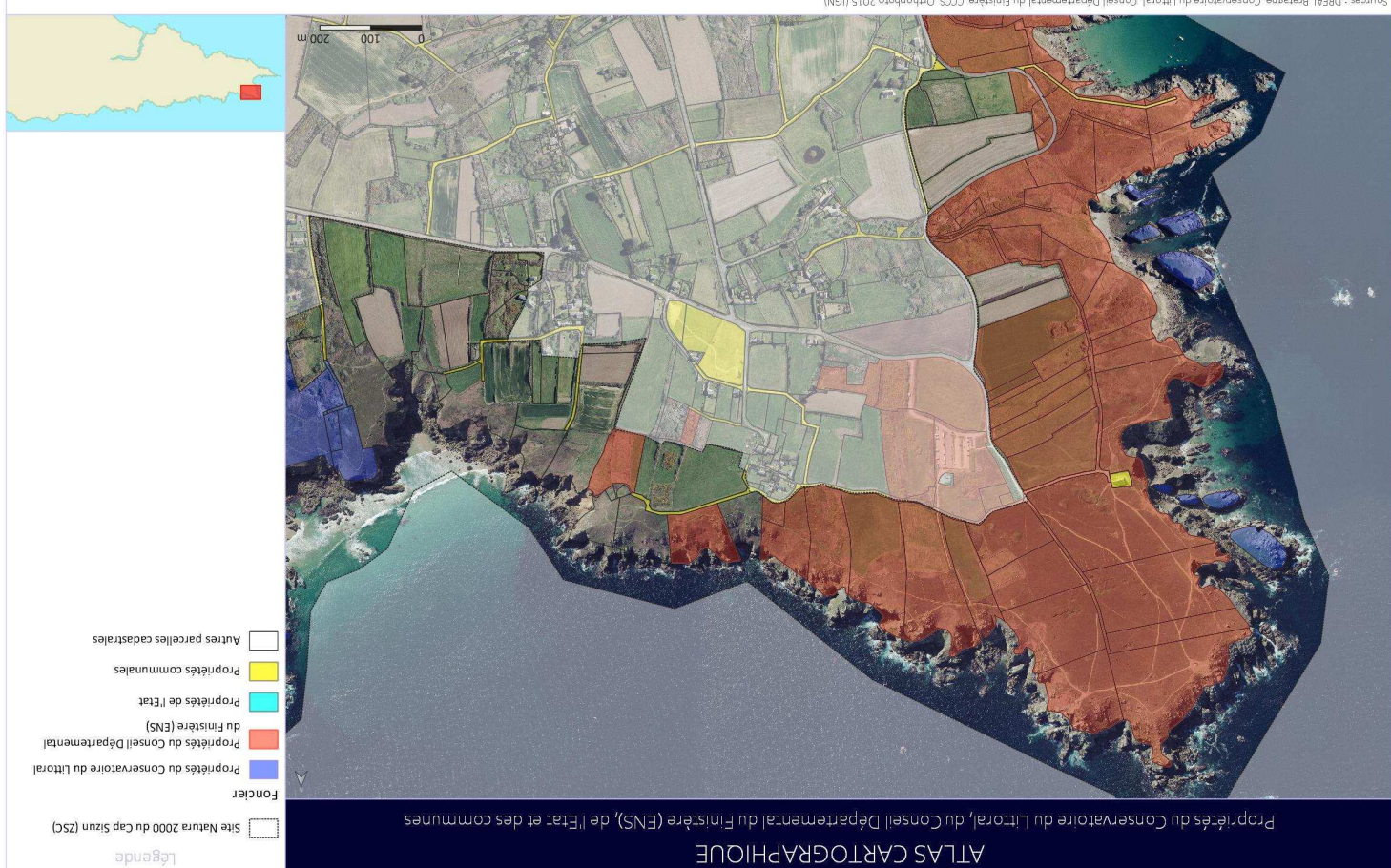
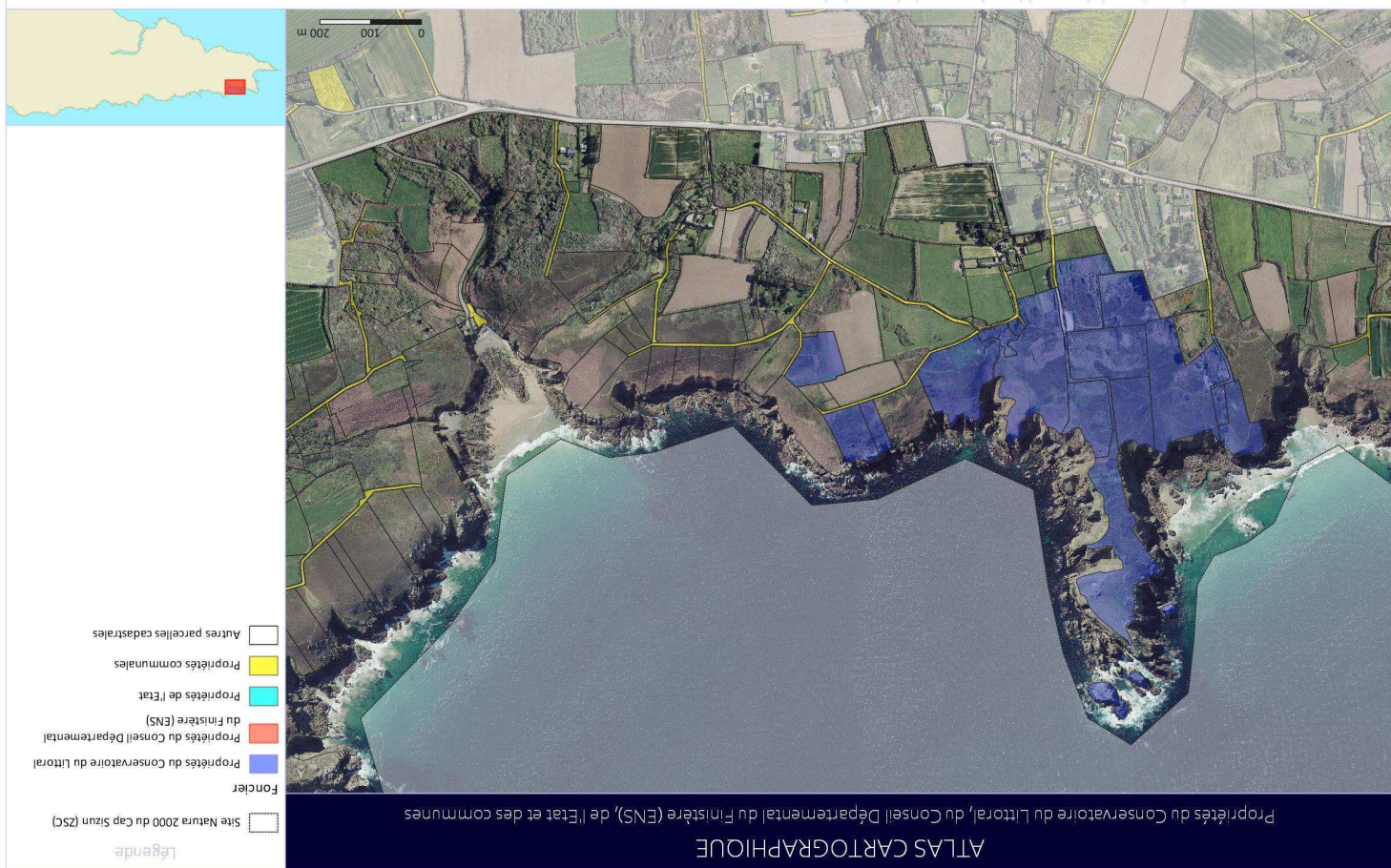
Propriétés du Conservatoire du Littoral, du Conseil Départemental du Finistère (ENS), de l'Etat et des communes

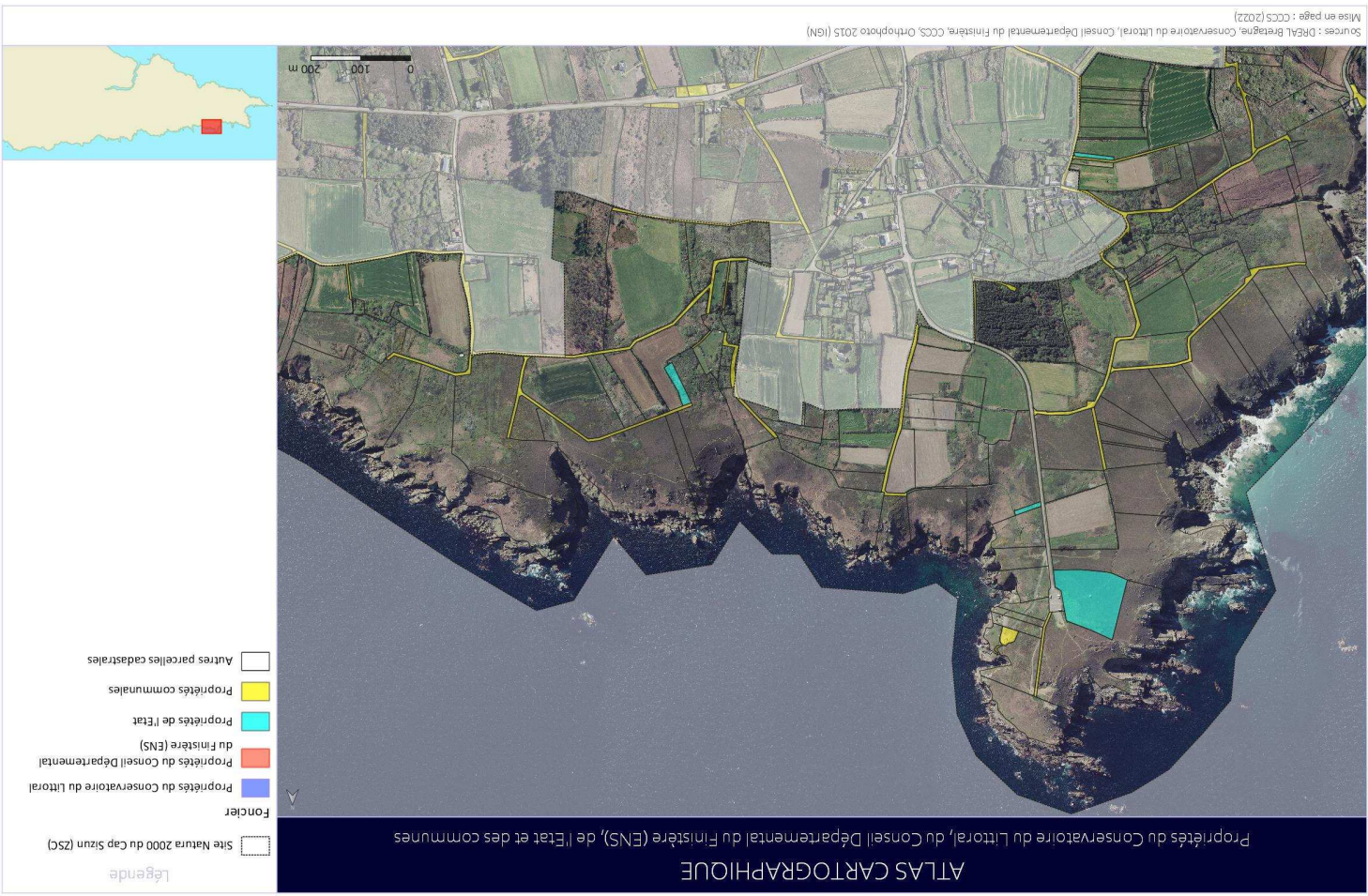
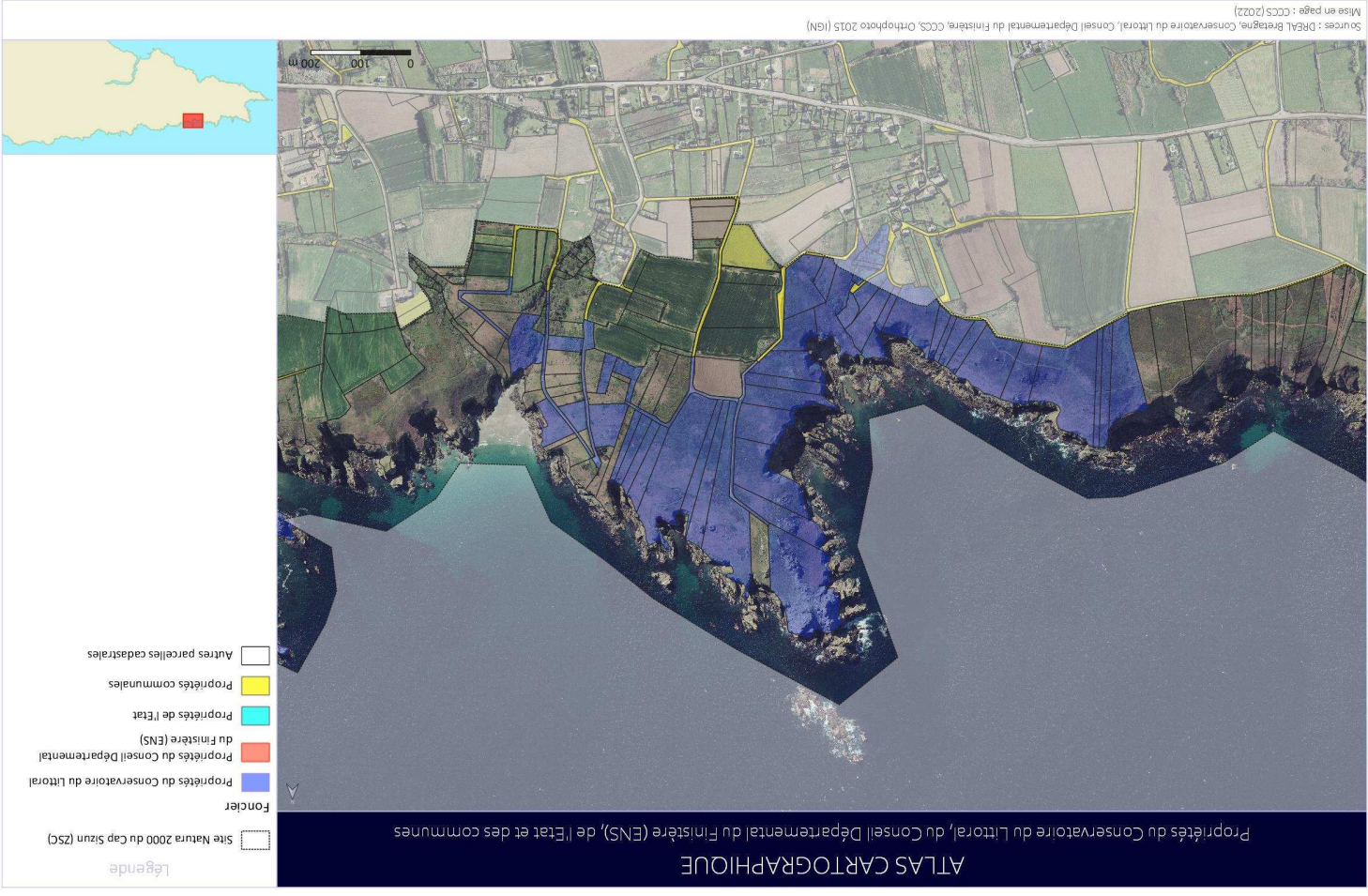
Foncier

- Site Natura 2000 du Cap Sizun (ZSC)
- Propriétés du Conservatoire du Littoral
- Propriétés du Conseil Départemental du Finistère (ENS)
- Propriétés de l'Etat
- Propriétés communales
- Autres parcelles cadastrales

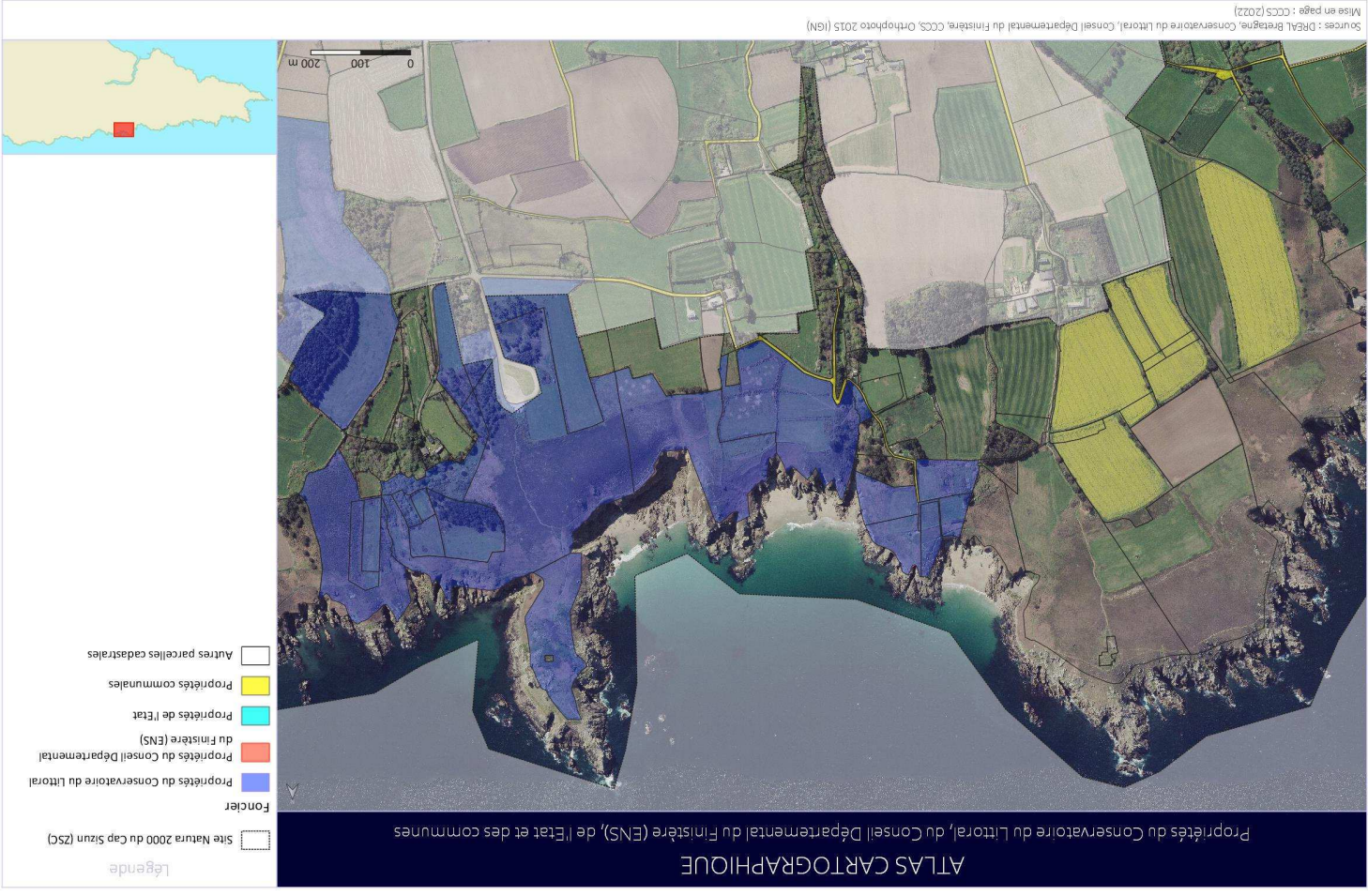
Légende

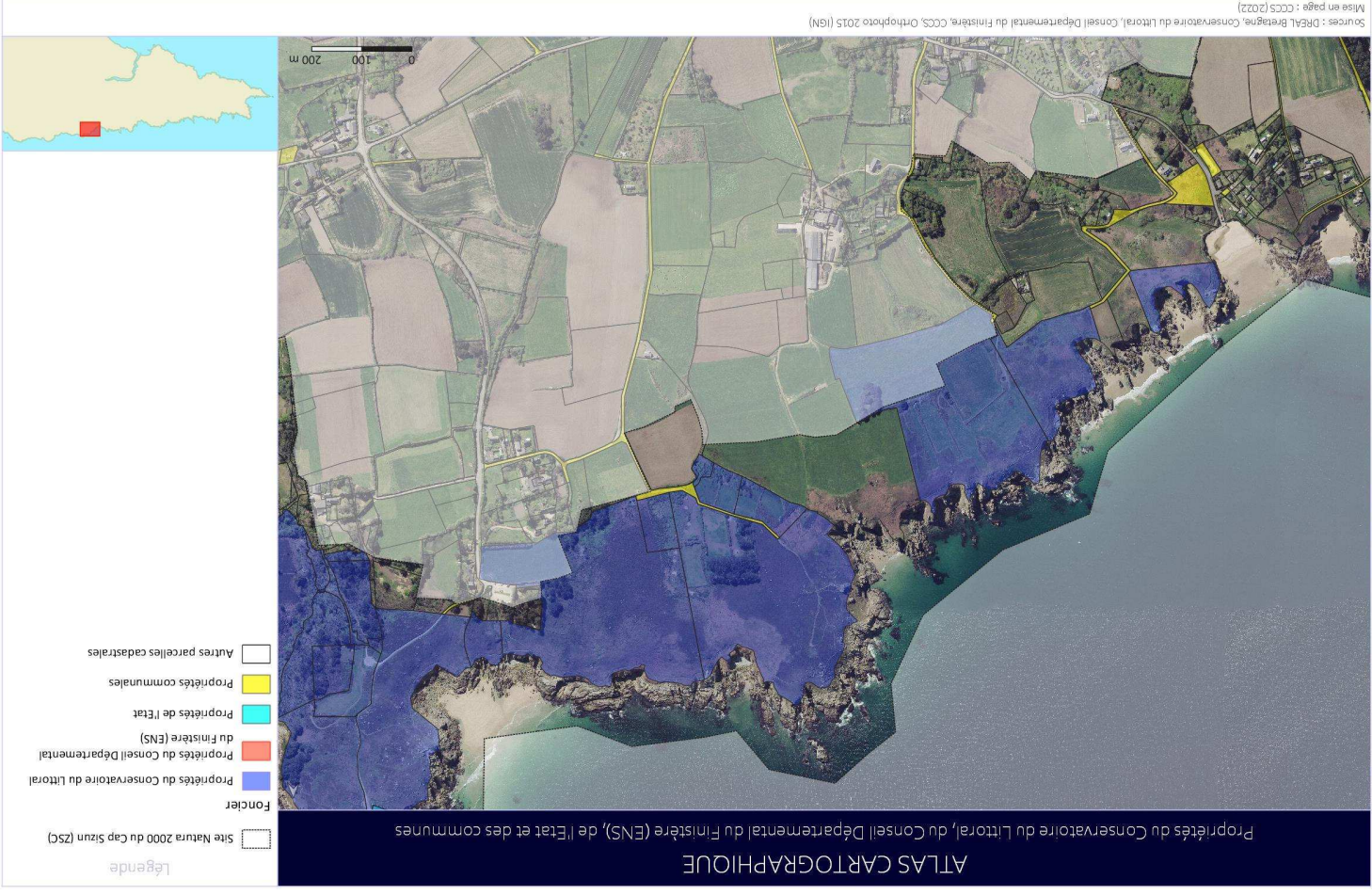














Propriétés du Conservatoire du Littoral, du Conseil Départemental du Finistère (ENS), de l'Etat et des communes

ATLAS CARTOGRAPHIQUE

- Foncier
- Site Natura 2000 du Cap Sizun (ZSC)
 - Propriétés du Conservatoire du Littoral
 - Propriétés du Conseil Départemental du Finistère (ENS)
 - Propriétés de l'Etat
 - Propriétés communales
 - Autres parcelles cadastrales

Légende

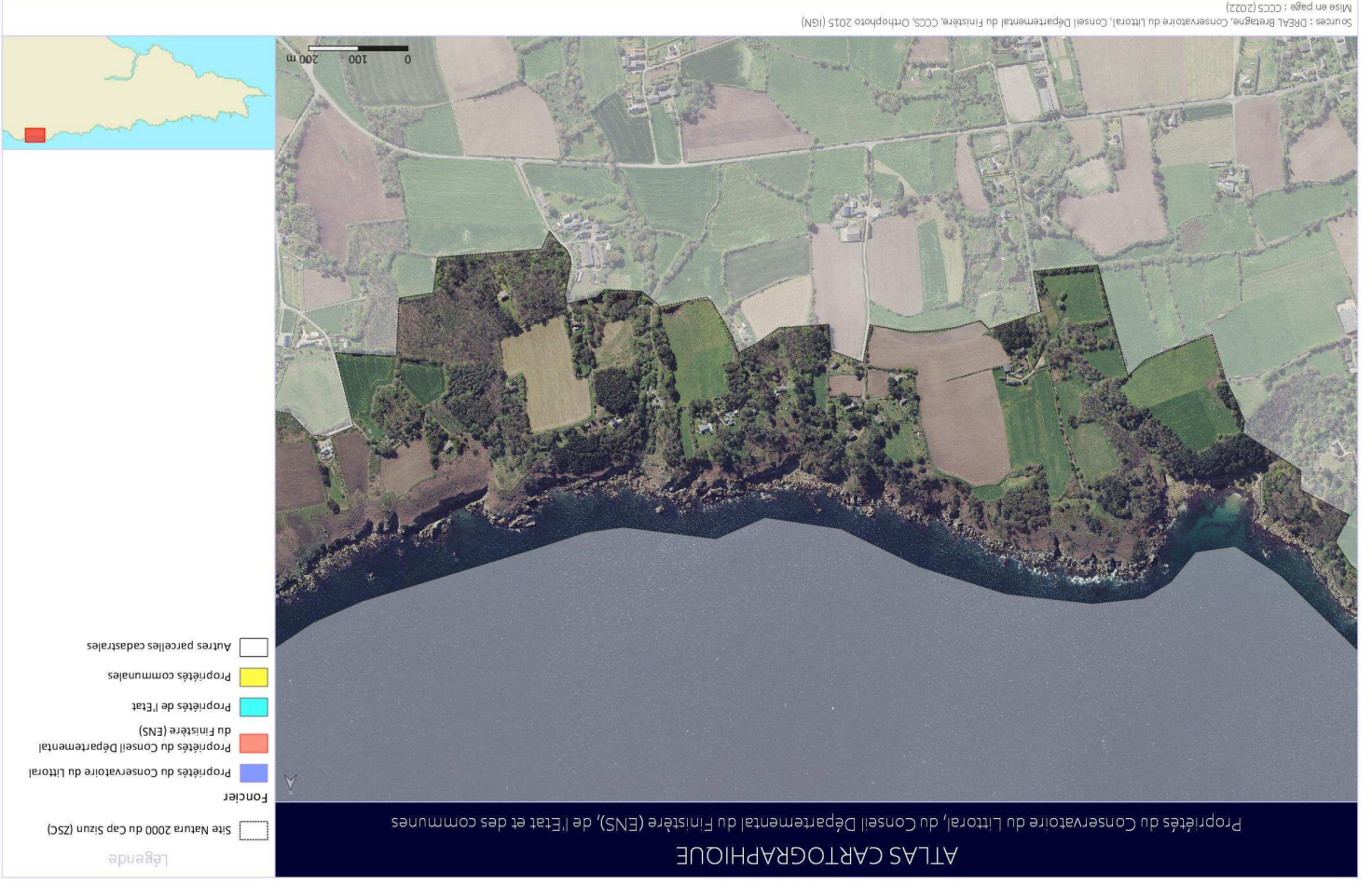


Propriétés du Conservatoire du Littoral, du Conseil Départemental du Finistère (ENS), de l'Etat et des communes

ATLAS CARTOGRAPHIQUE

- Foncier
- Site Natura 2000 du Cap Sizun (ZSC)
 - Propriétés du Conservatoire du Littoral
 - Propriétés du Conseil Départemental du Finistère (ENS)
 - Propriétés de l'Etat
 - Propriétés communales
 - Autres parcelles cadastrales

Légende



ATLAS CARTOGRAPHIQUE

Propriétés du Conservatoire du Littoral, du Conseil Départemental du Finistère (ENS), de l'Etat et des communes

Légende

Site Natura 2000 du Cap Sizun (ZSC)

Foncier

- Propriétés du Conservatoire du Littoral
- Propriétés du Conseil Départemental du Finistère (ENS)
- Propriétés de l'Etat
- Propriétés communales
- Autres parcelles cadastrales



Sources : DREAL Bretagne, Conservatoire du Littoral, Conseil Départemental du Finistère, CCCS, Orthophoto 2015 (IGN)
Mise en page : CCCS (2022)

2. CADRE PHYSIQUE

2.1. Relief et topographie

ATLAS CARTOGRAPHIQUE

Relief et topographie

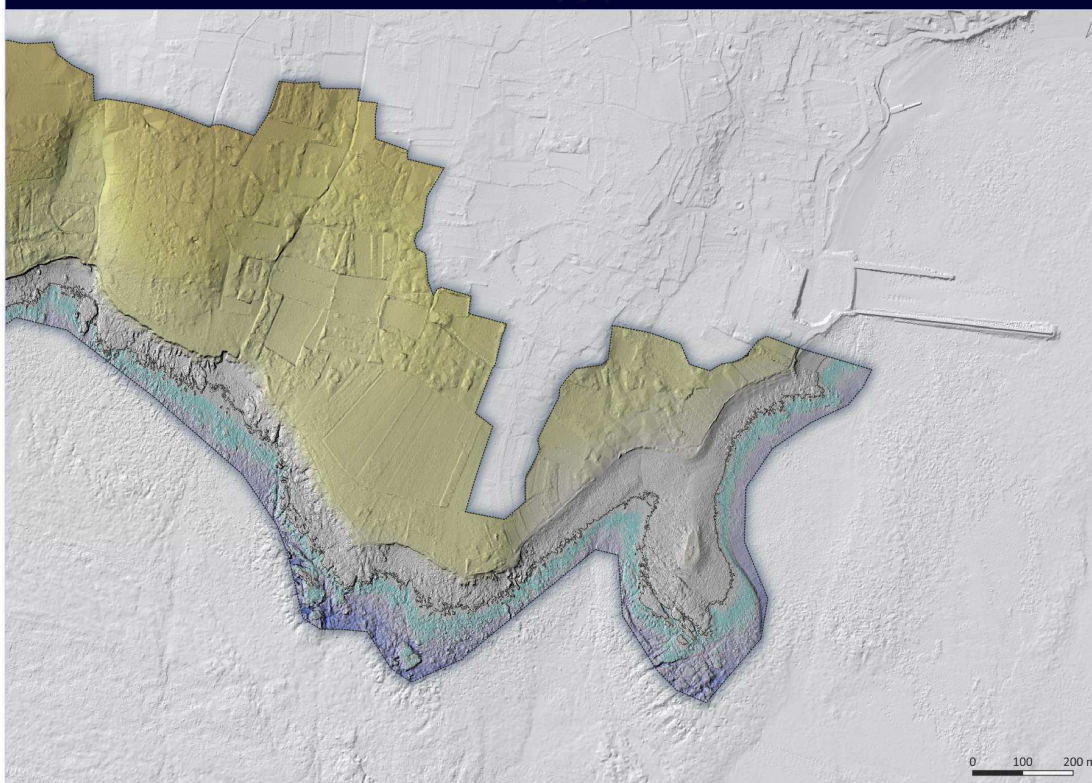
Légende

Site Natura 2000 du Cap Sizun (ZSC)

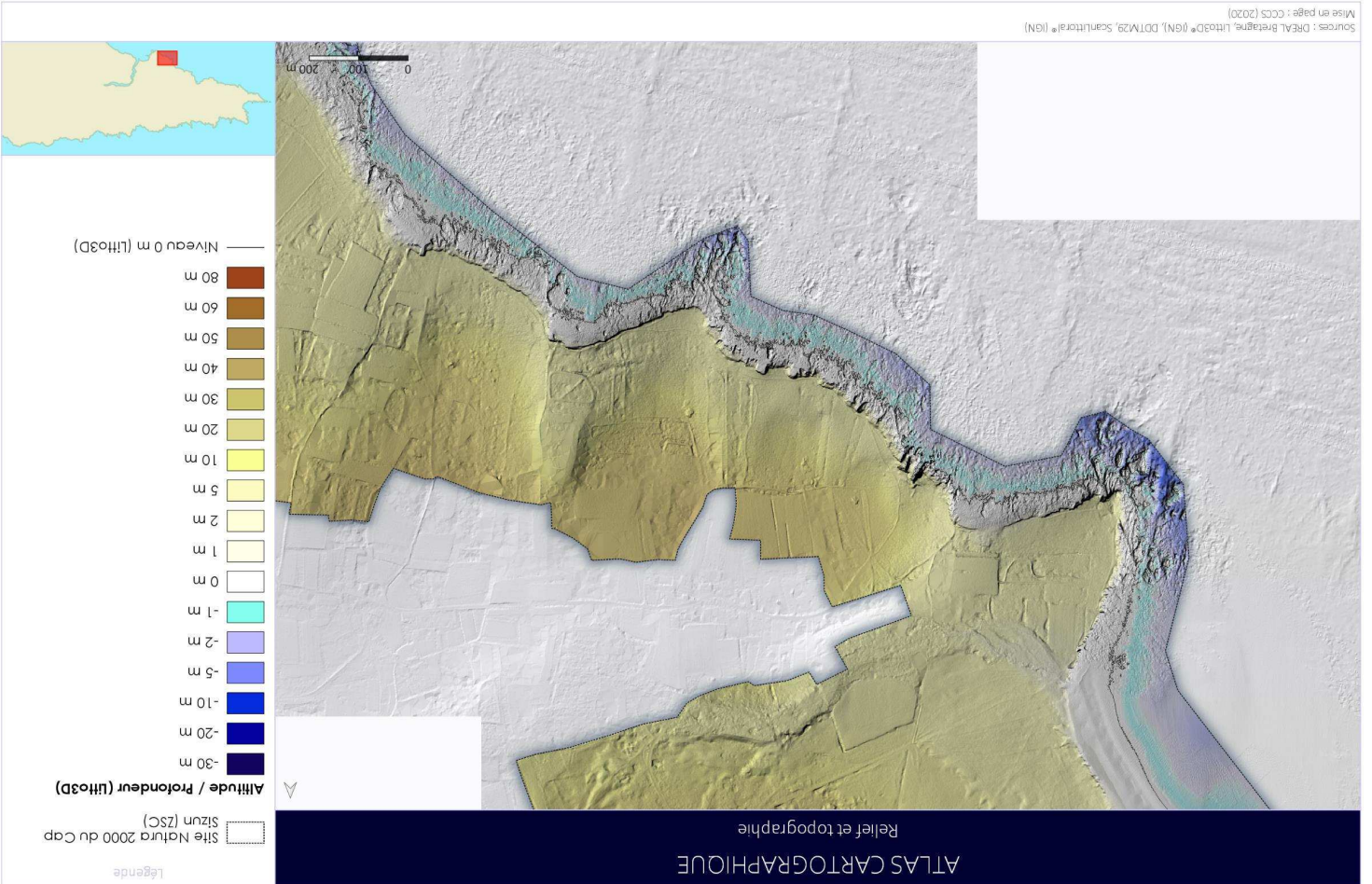
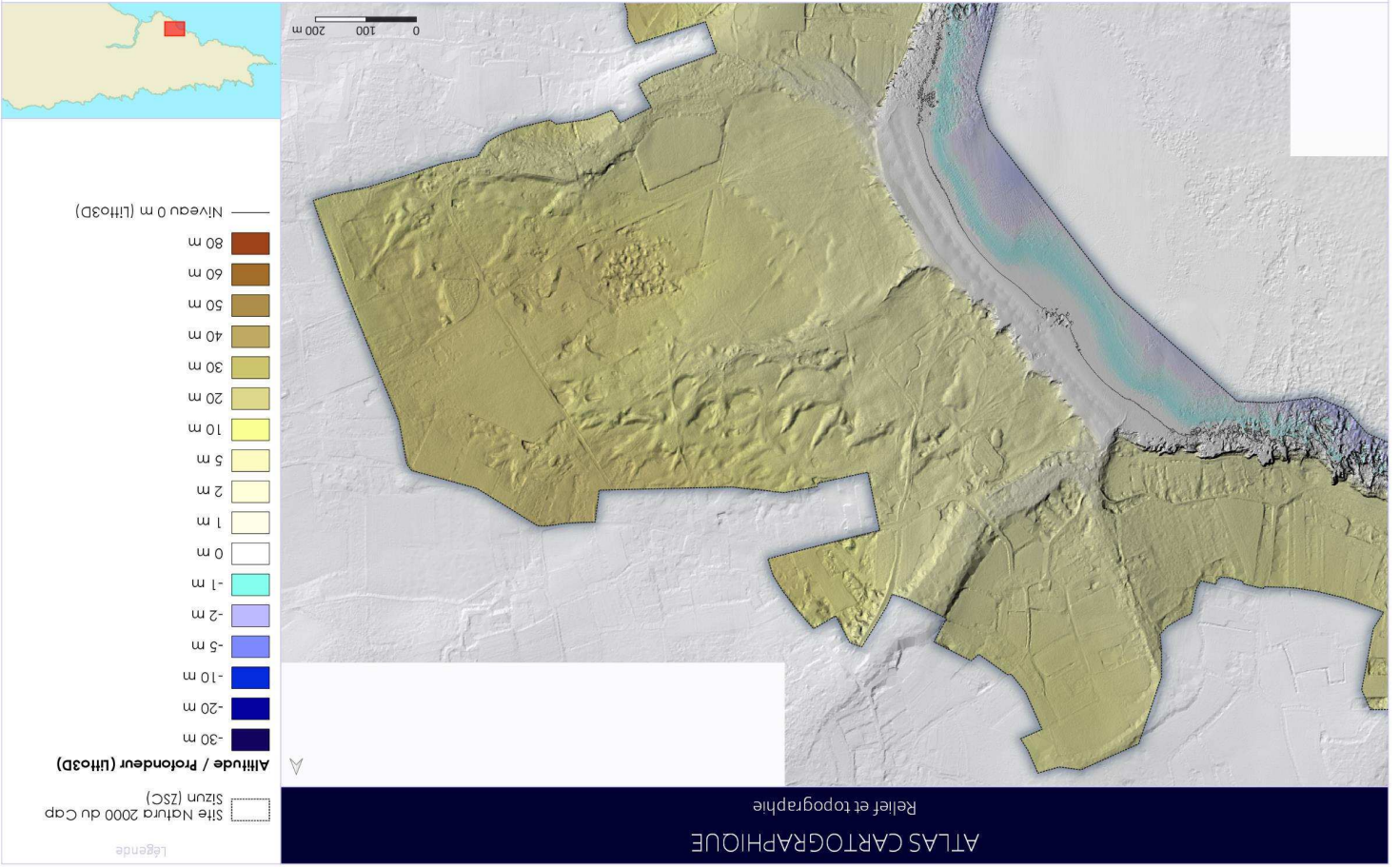
Altitude / Profondeur (Litto3D)

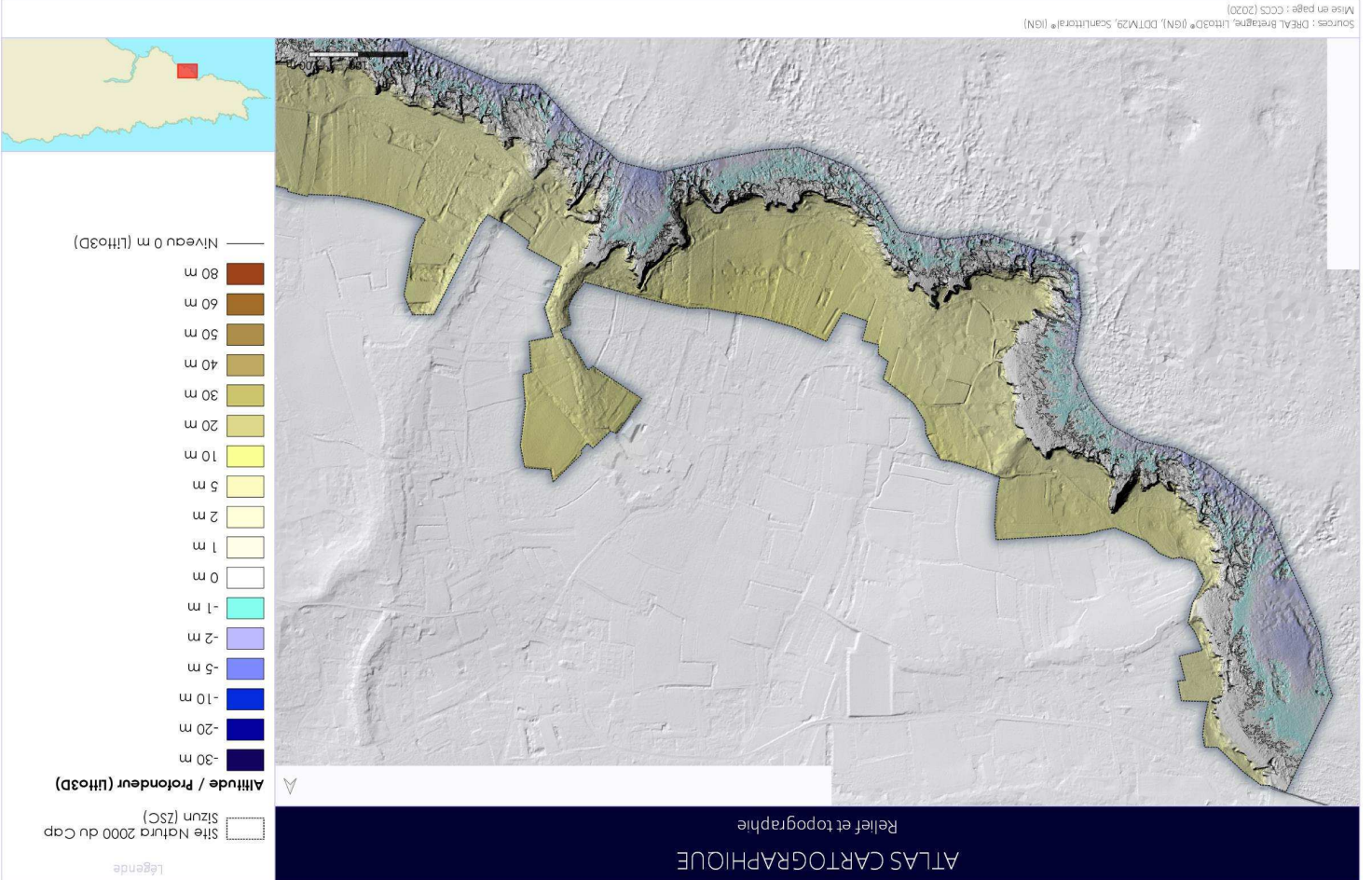
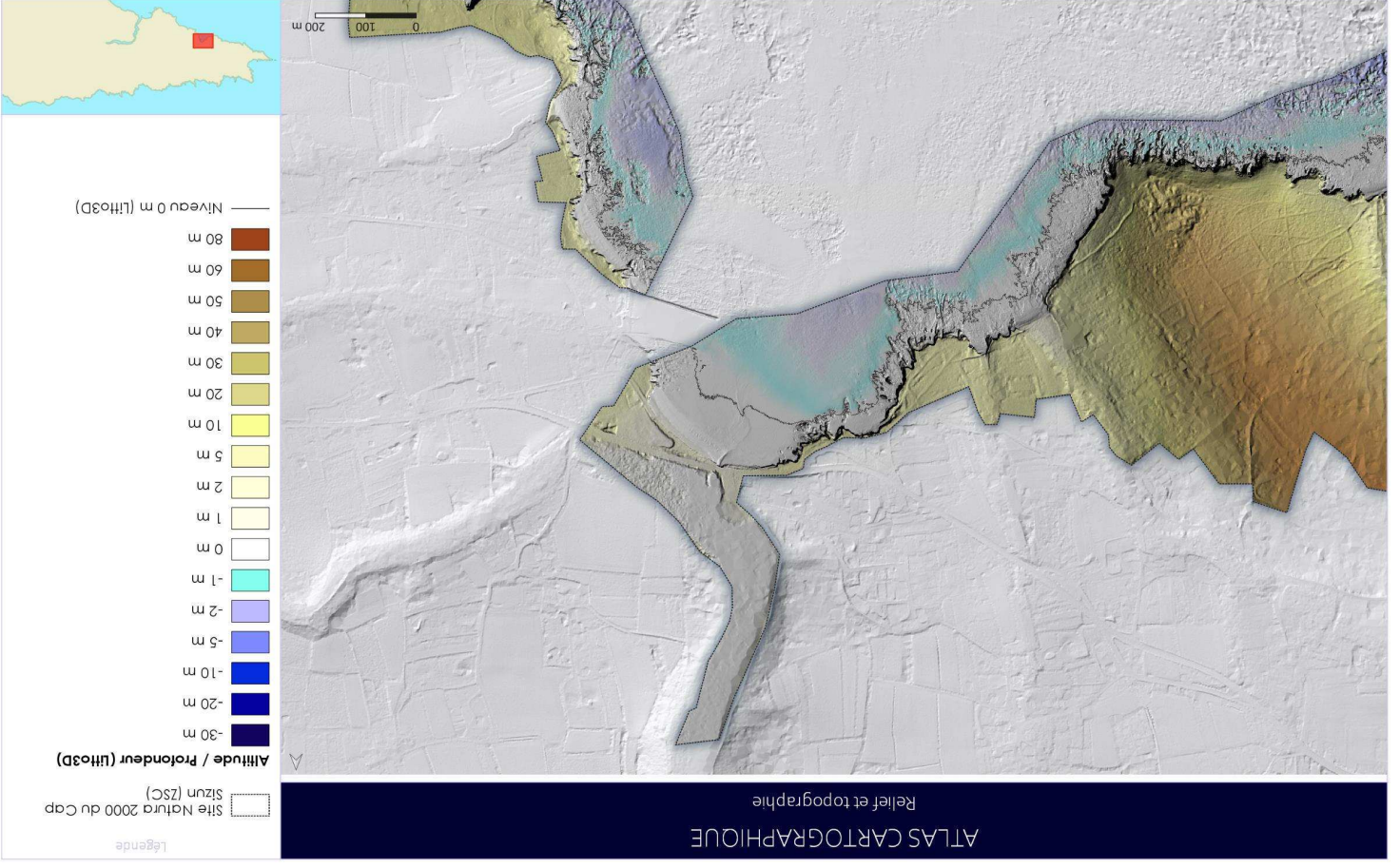
- 30 m
- 20 m
- 10 m
- 5 m
- 2 m
- 1 m
- 0 m
- 1 m
- 2 m
- 5 m
- 10 m
- 20 m
- 30 m
- 40 m
- 50 m
- 60 m
- 80 m

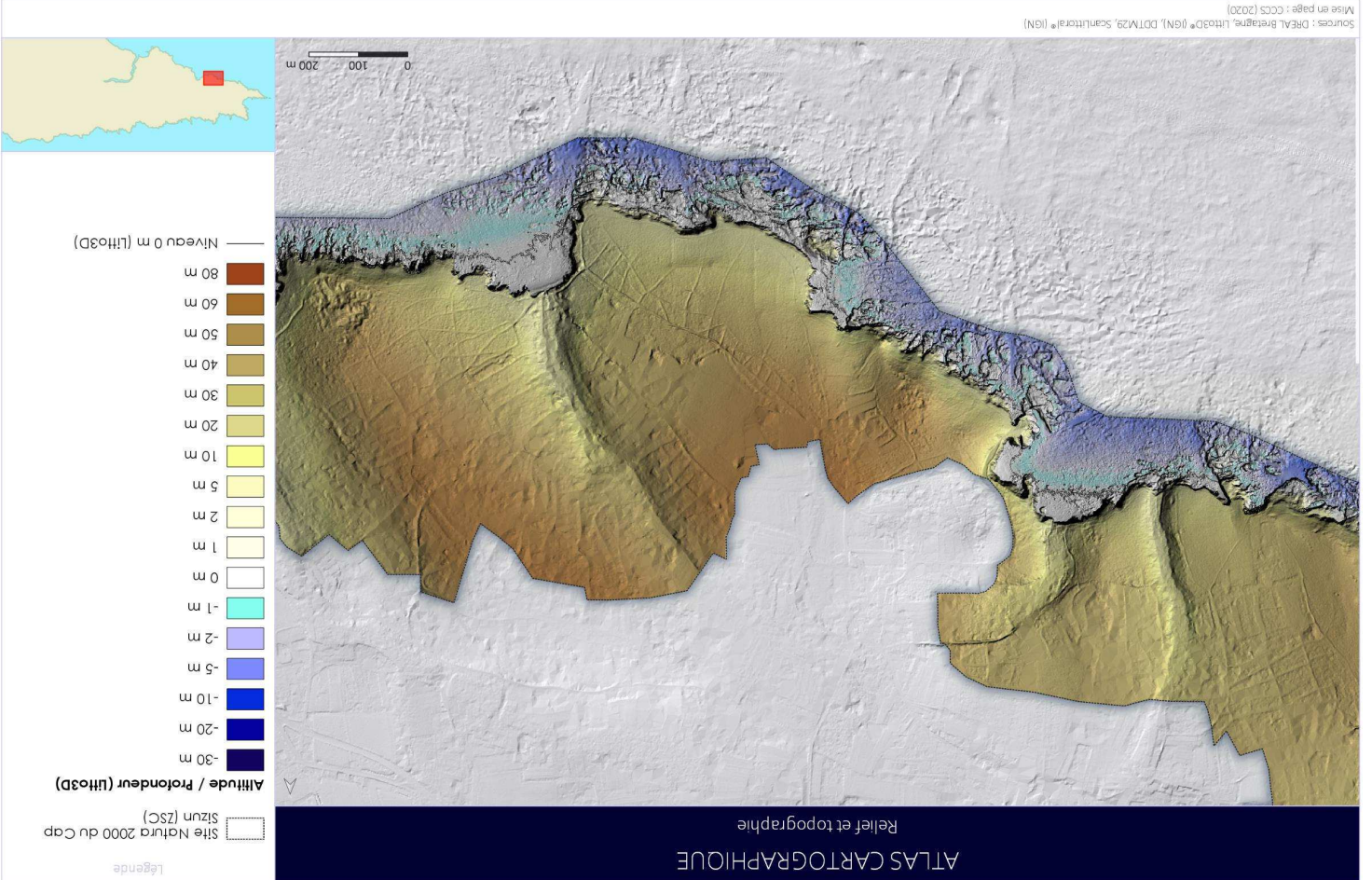
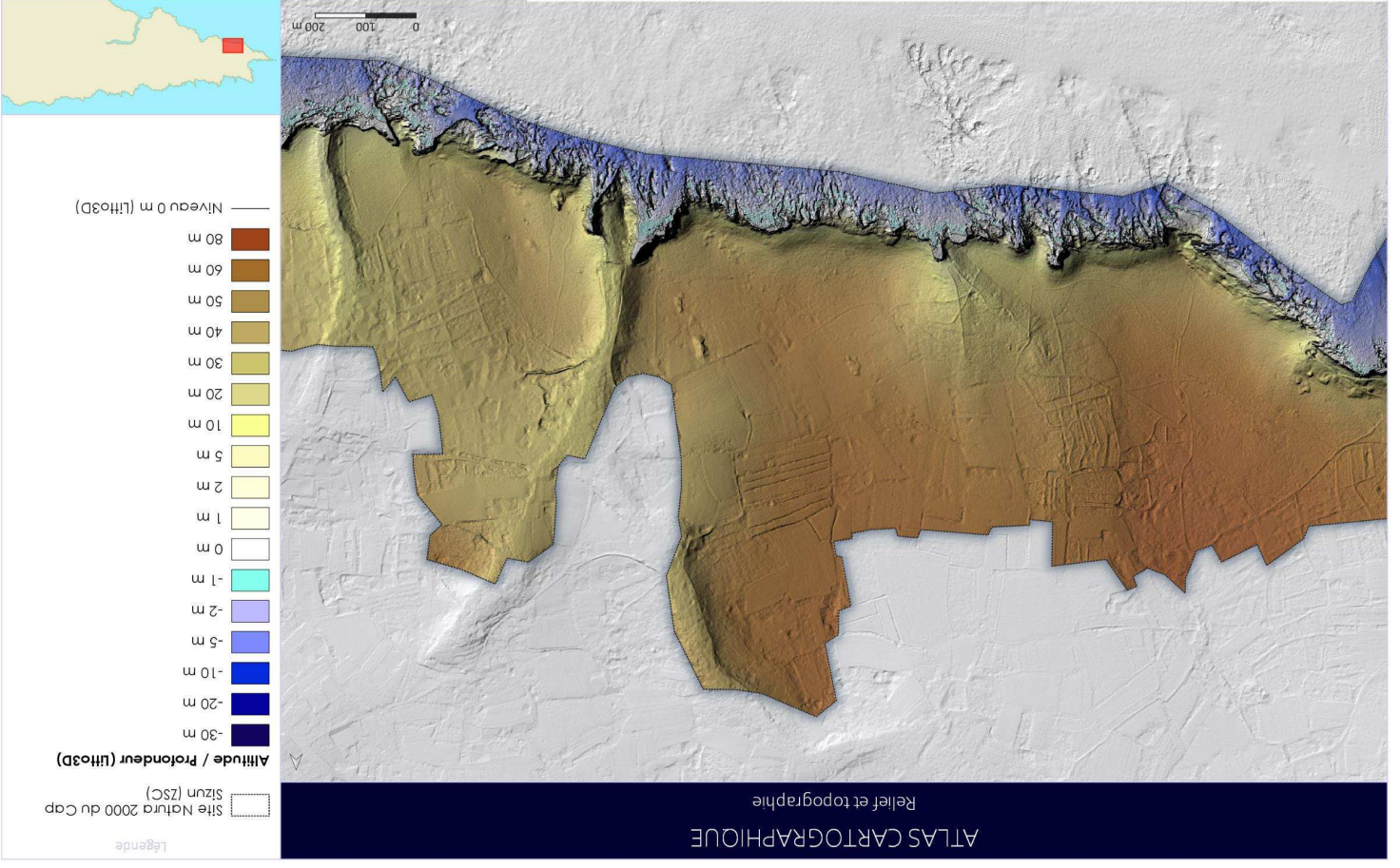
Niveau 0 m (Litto3D)

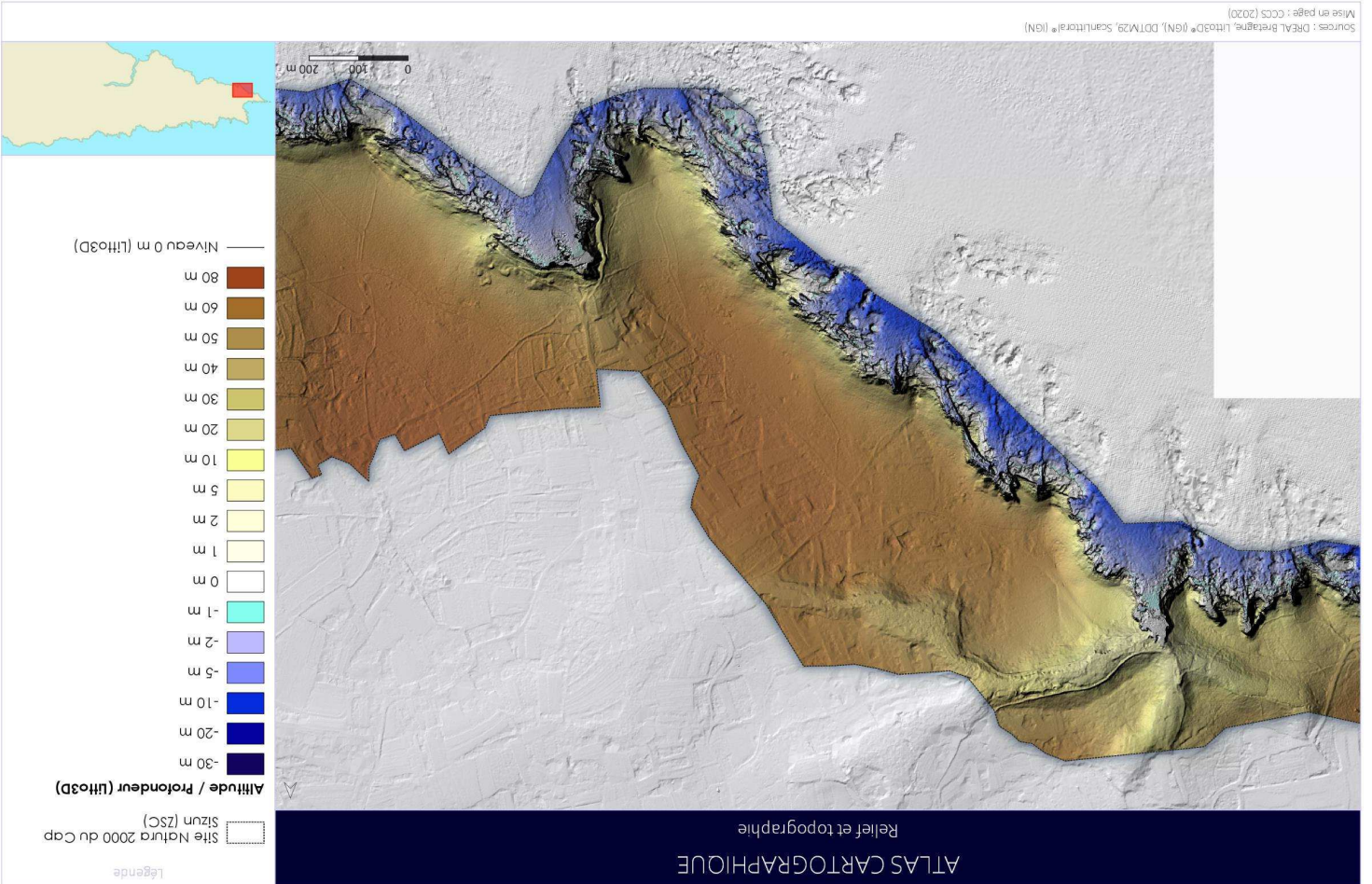
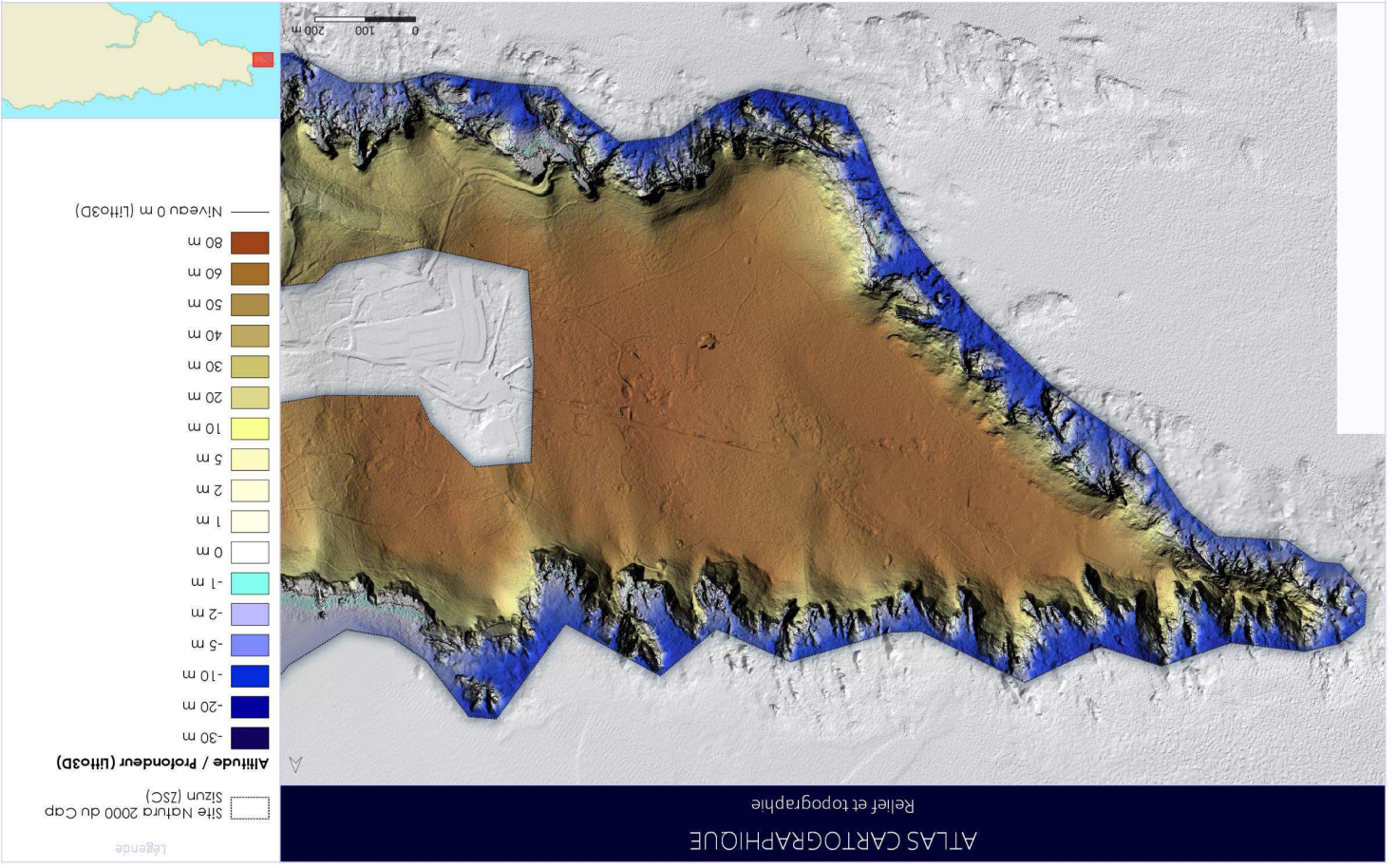


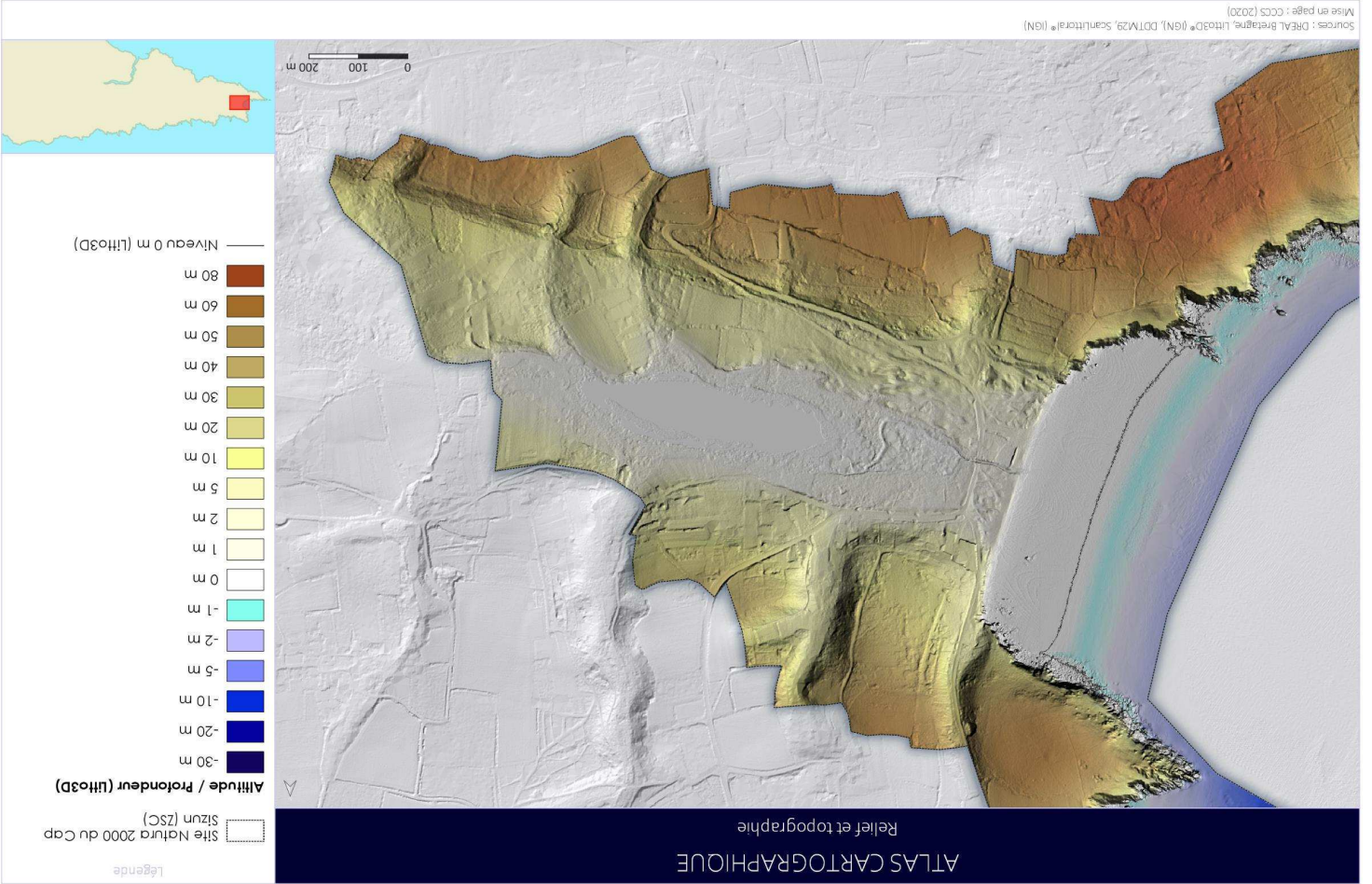
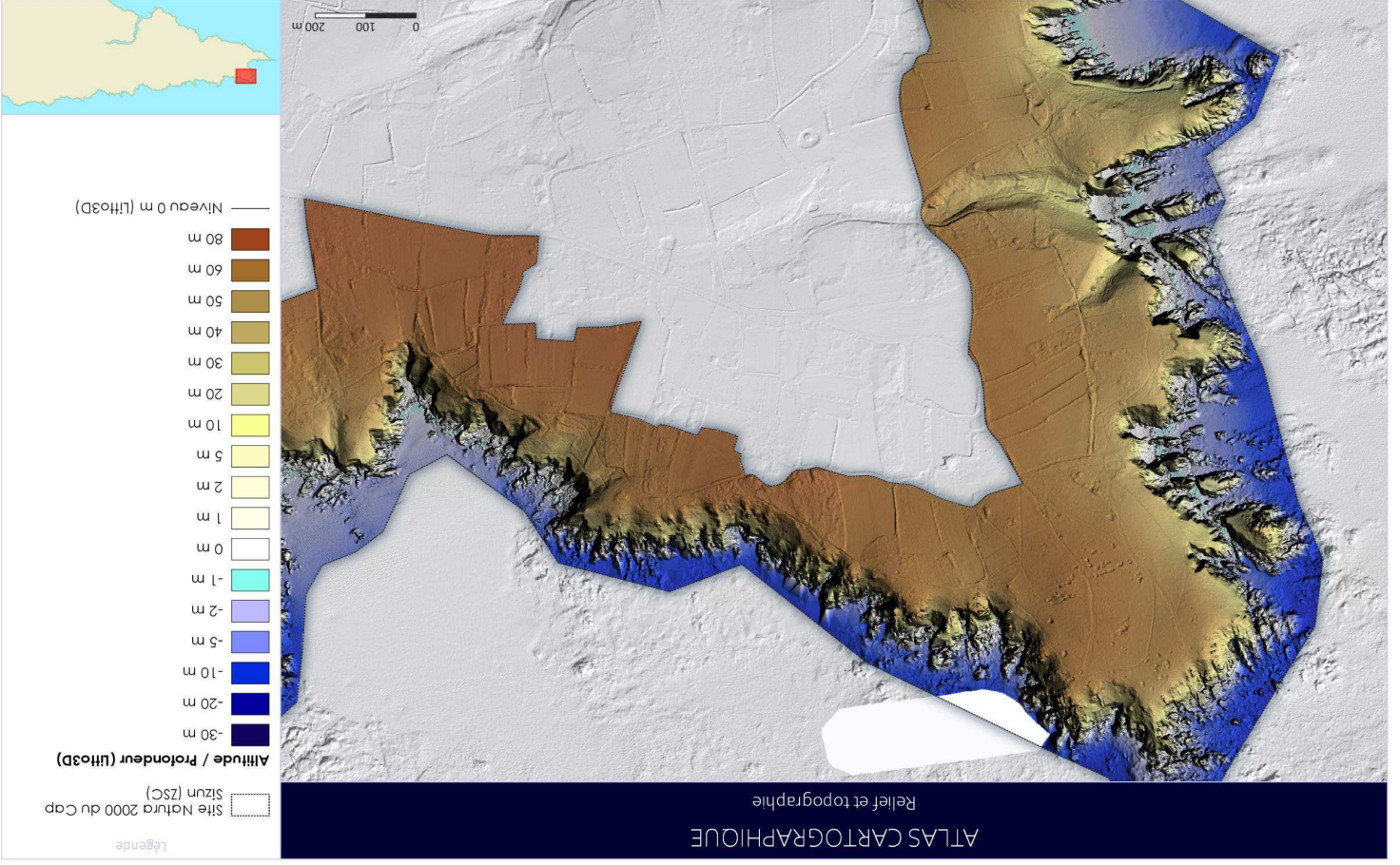
Sources : DREAL Bretagne, Litto3D® (IGN), DDTM29, ScanLittoral® (IGN)
Mise en page : CCCS (2020)

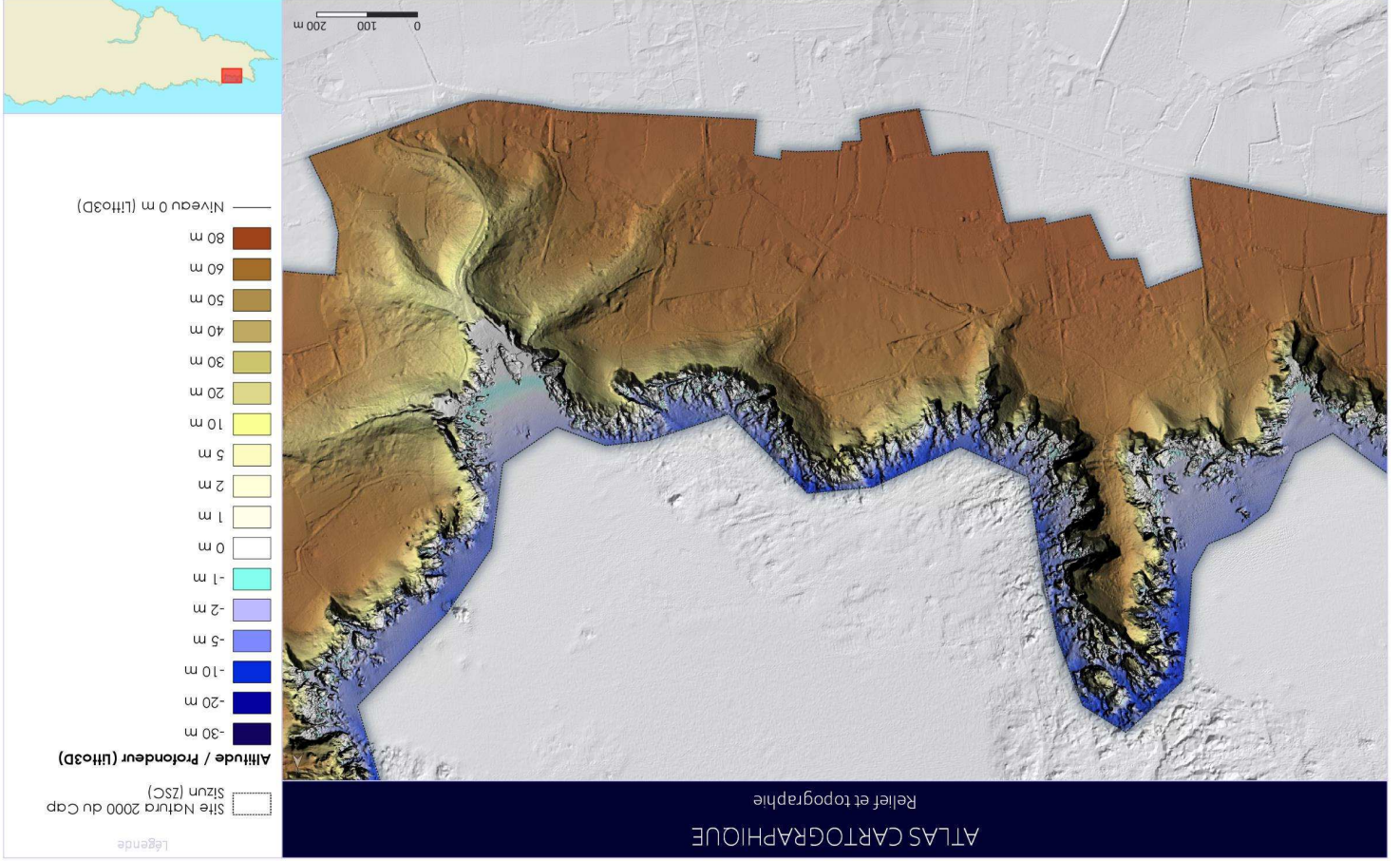
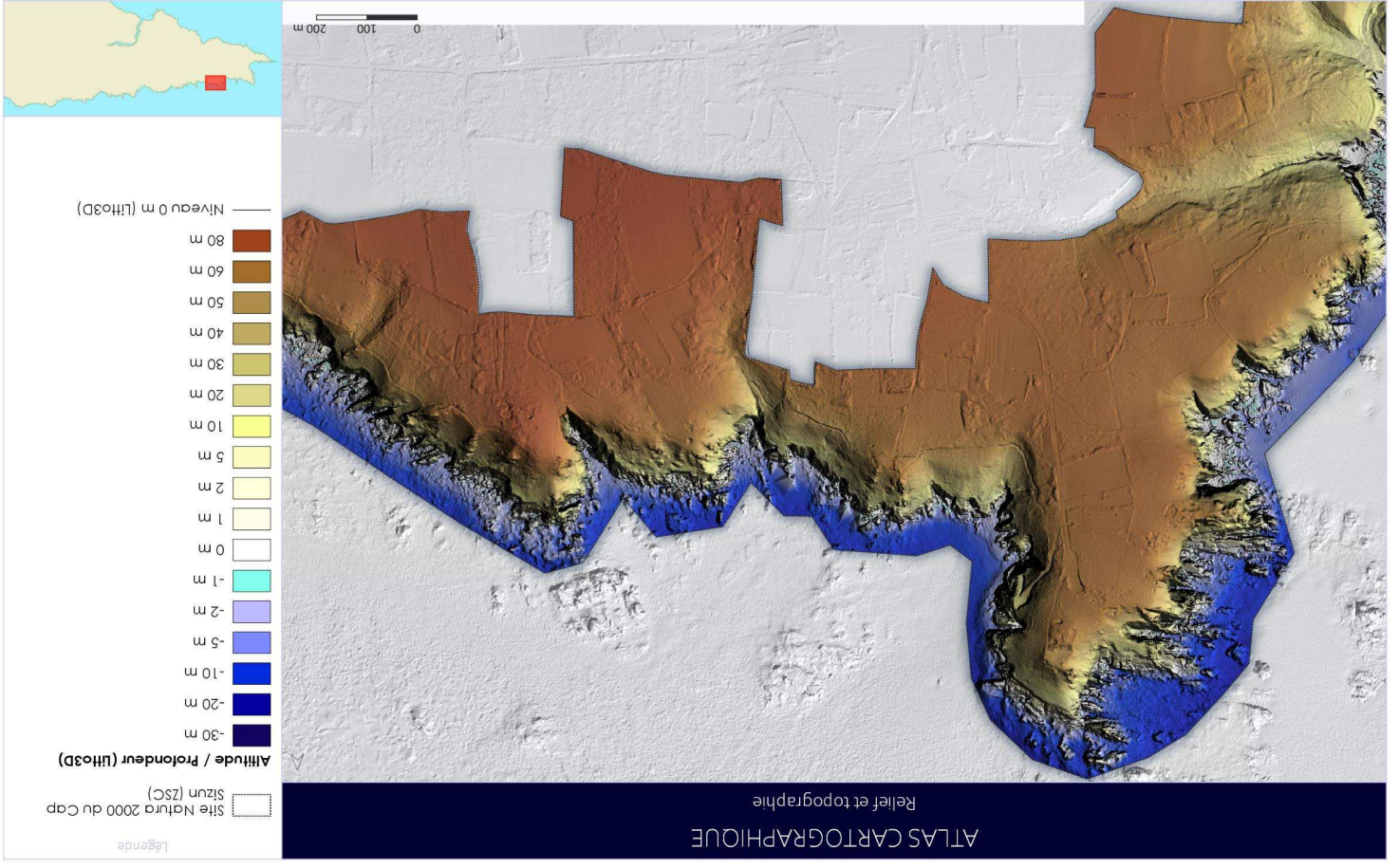


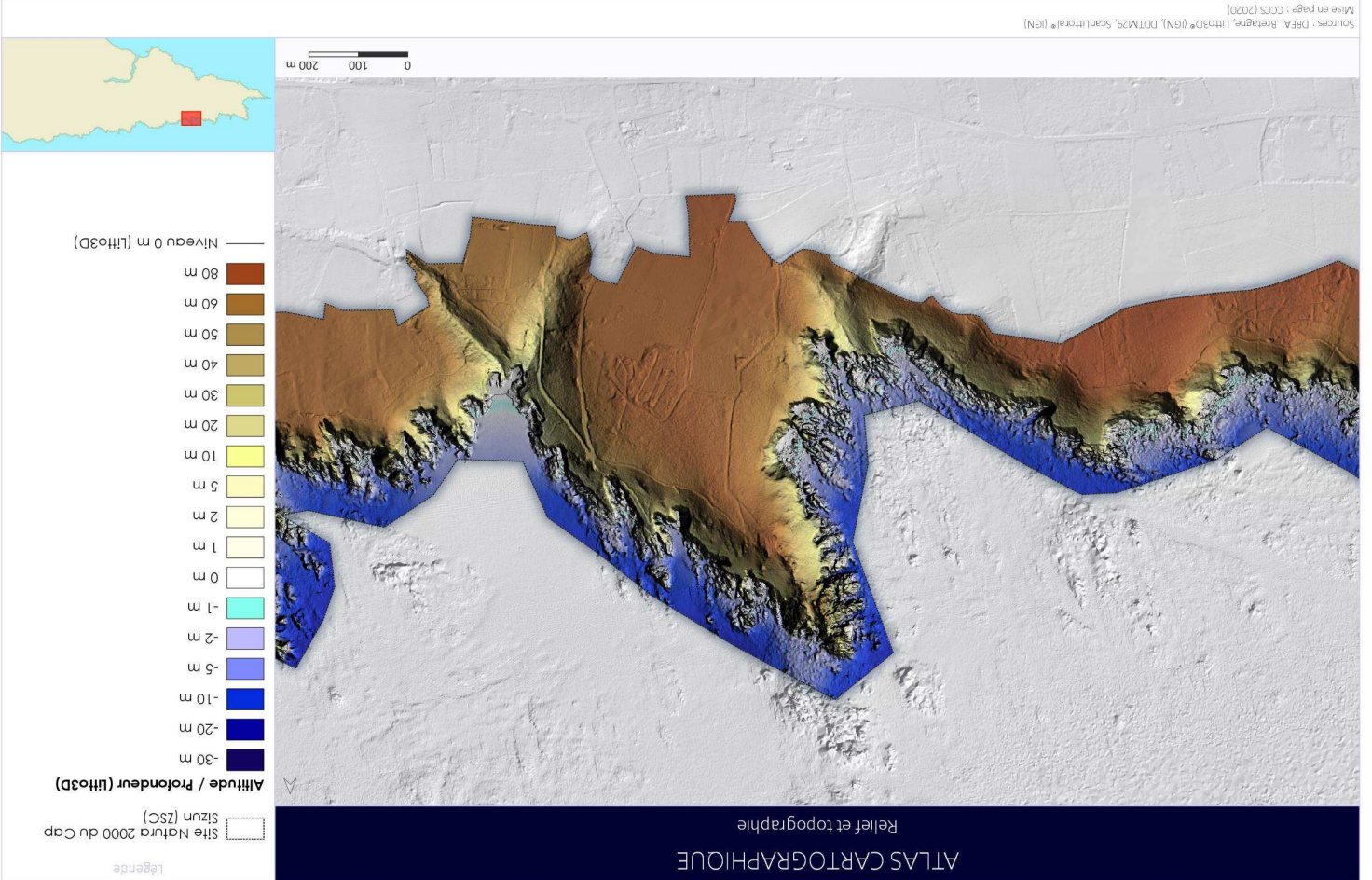
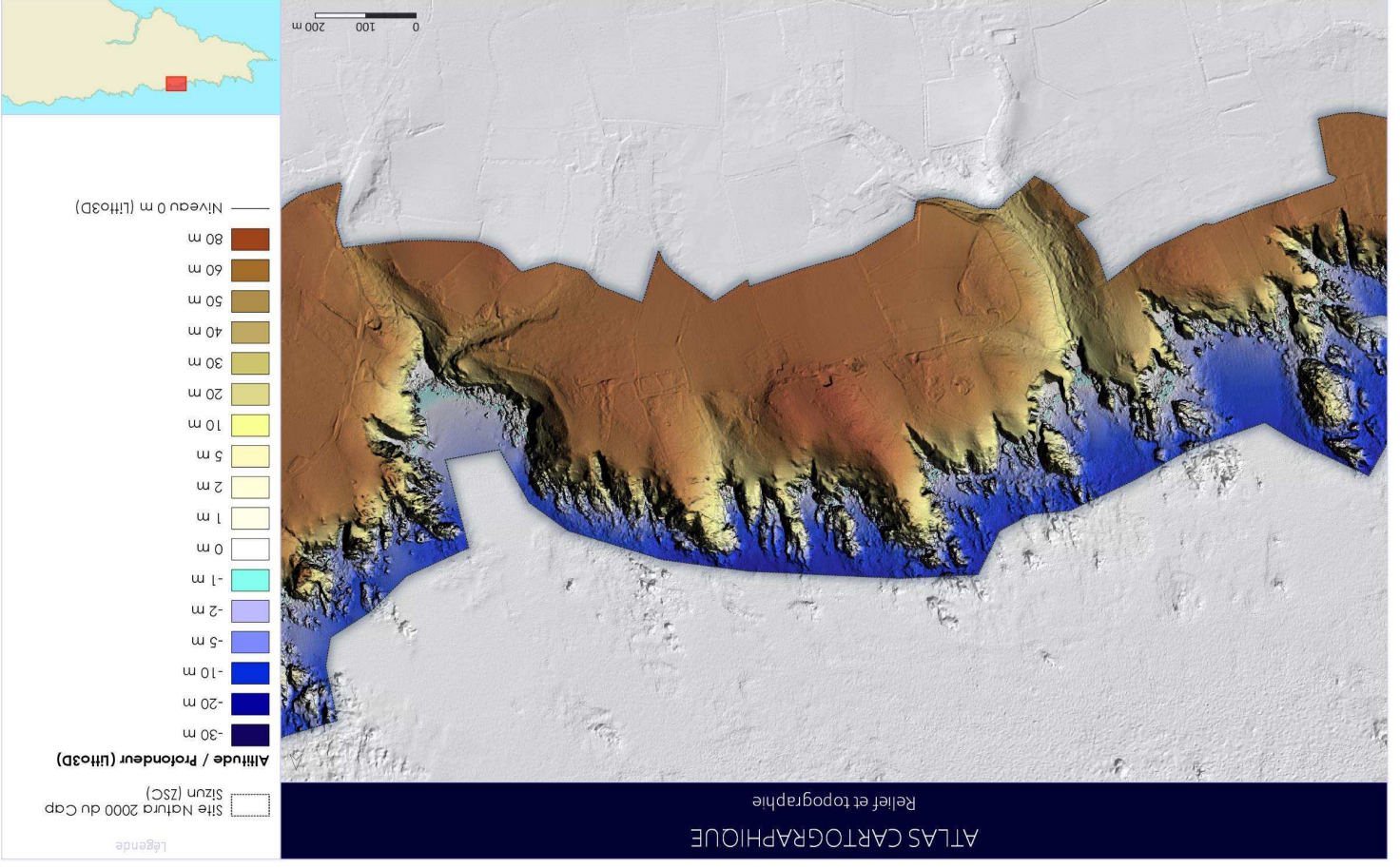


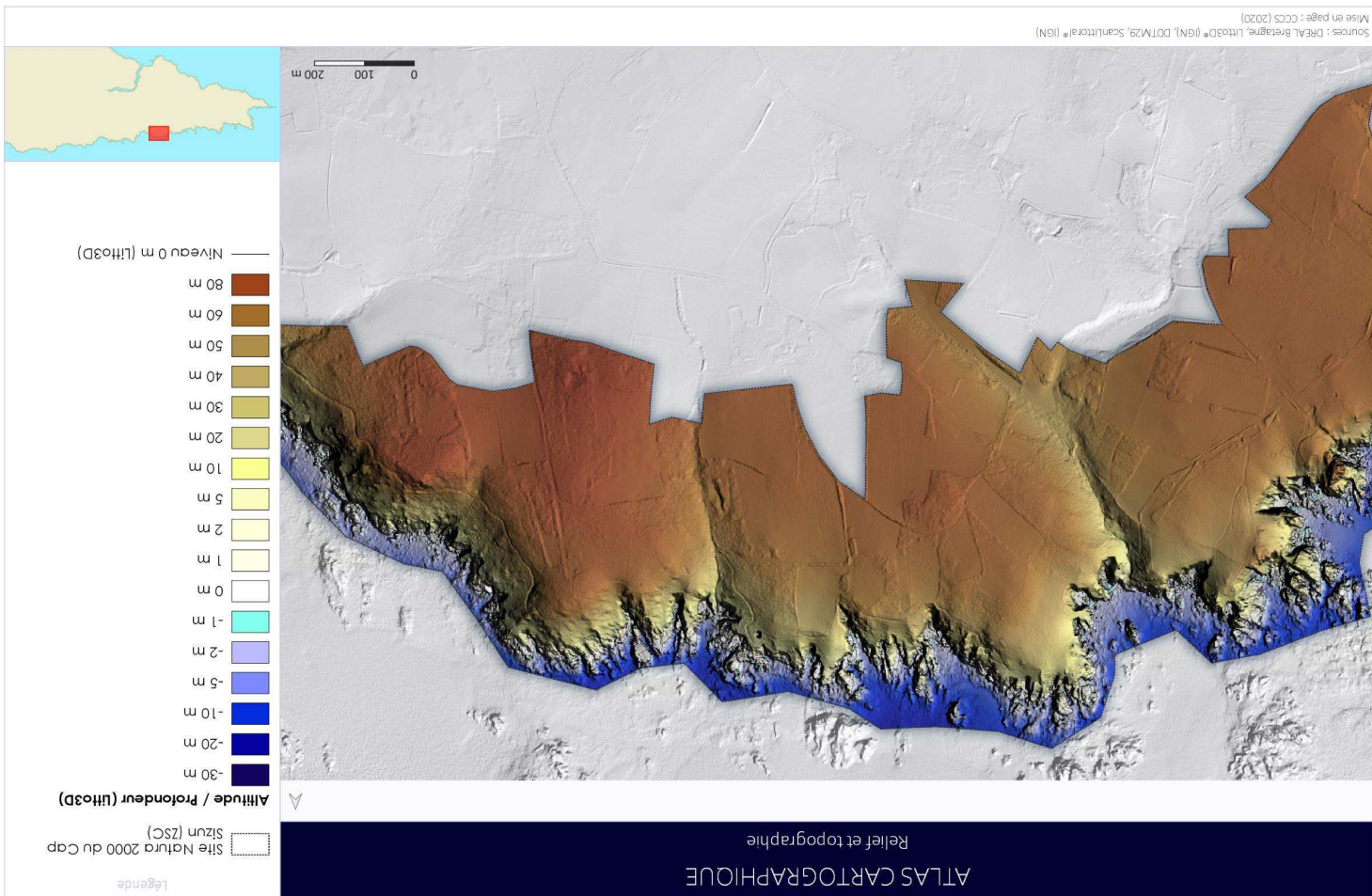
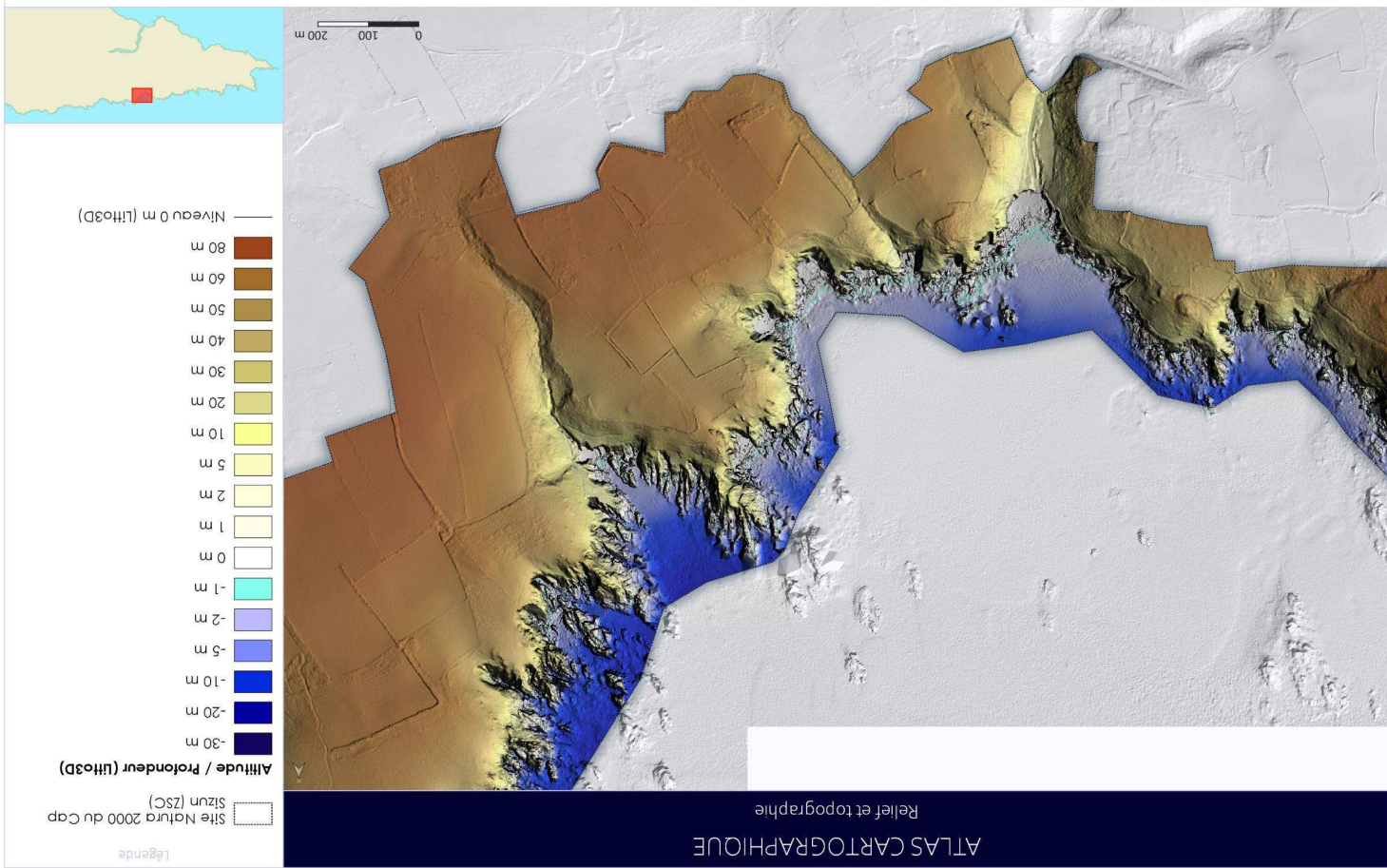


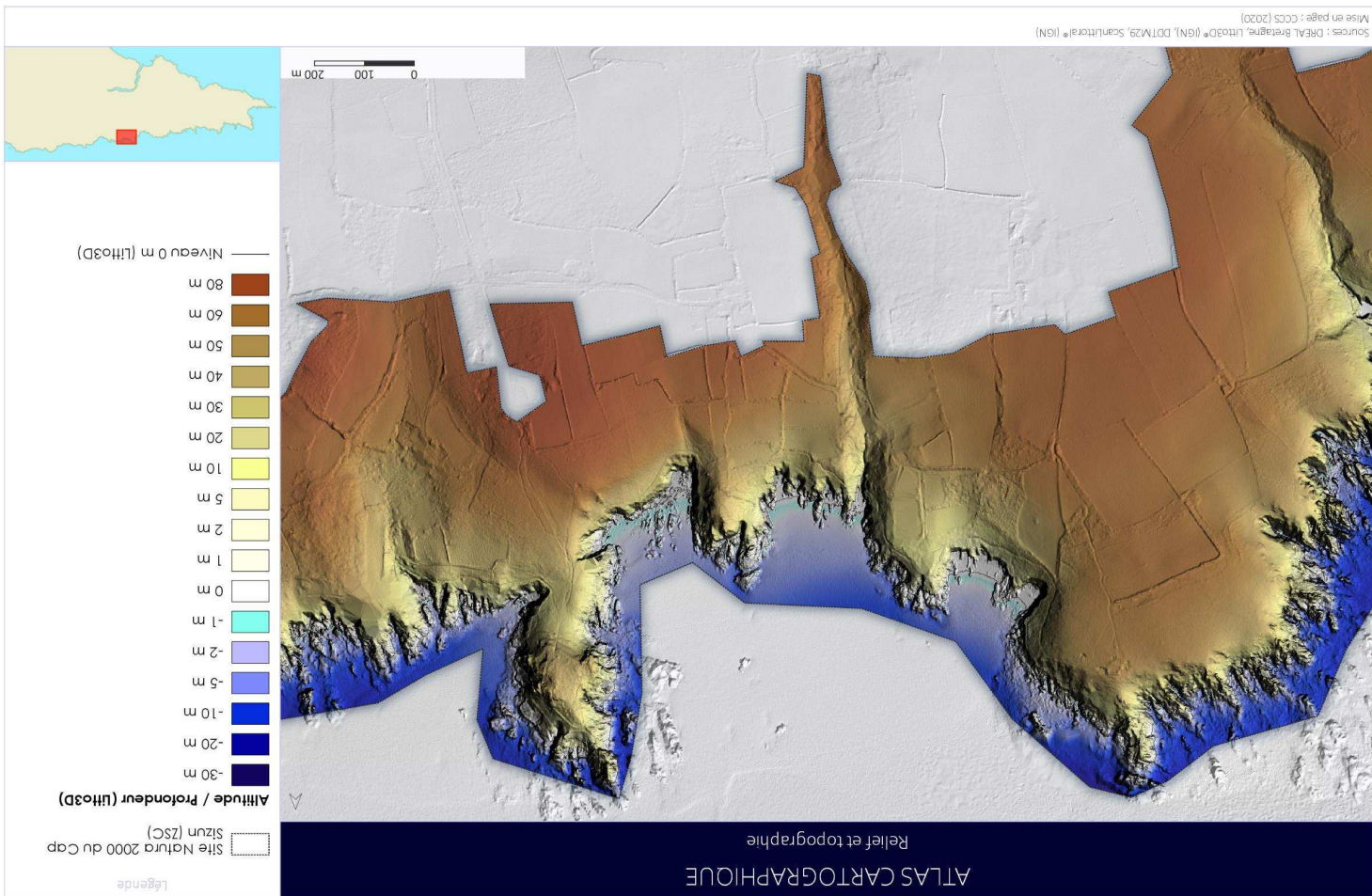
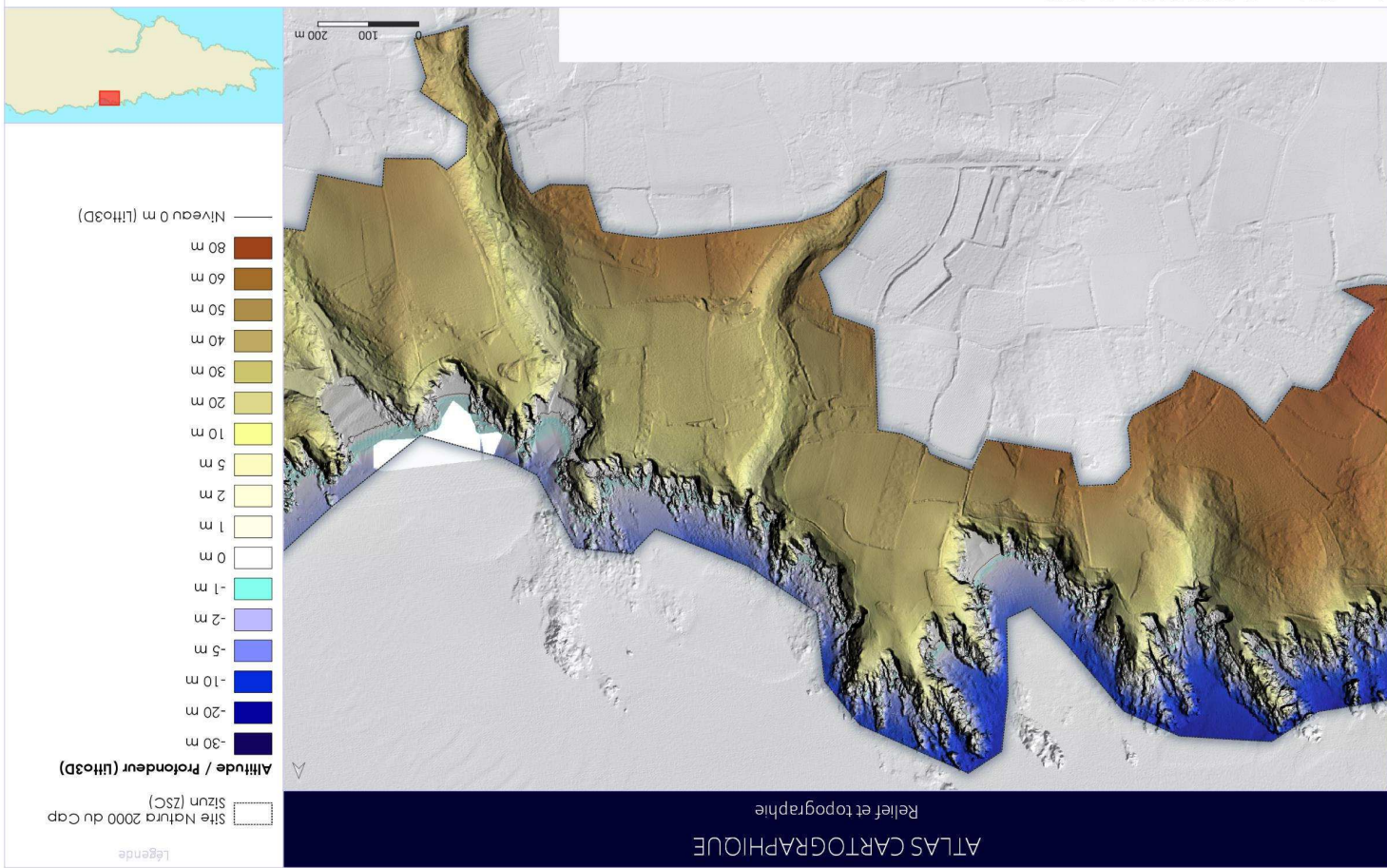


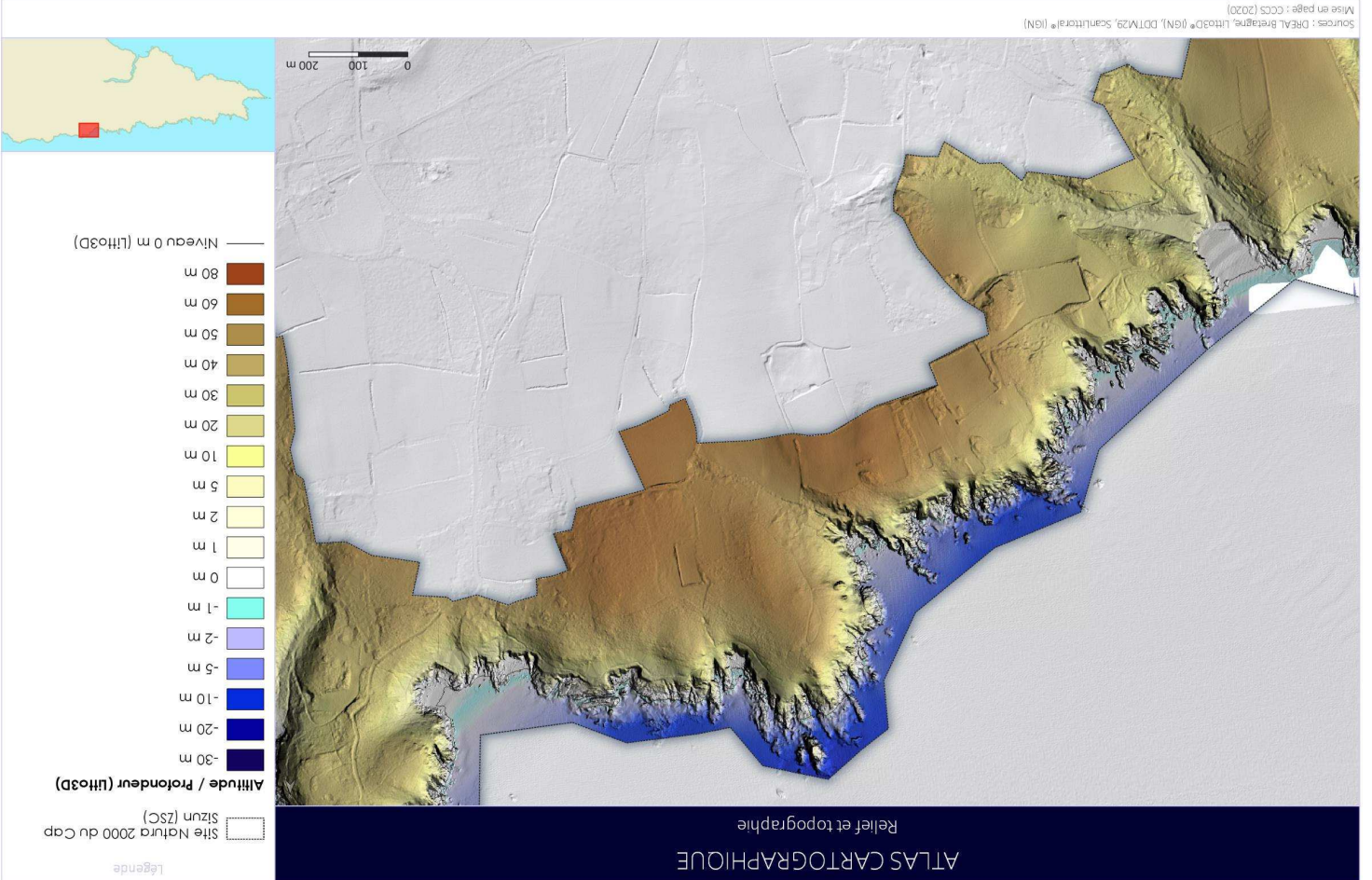
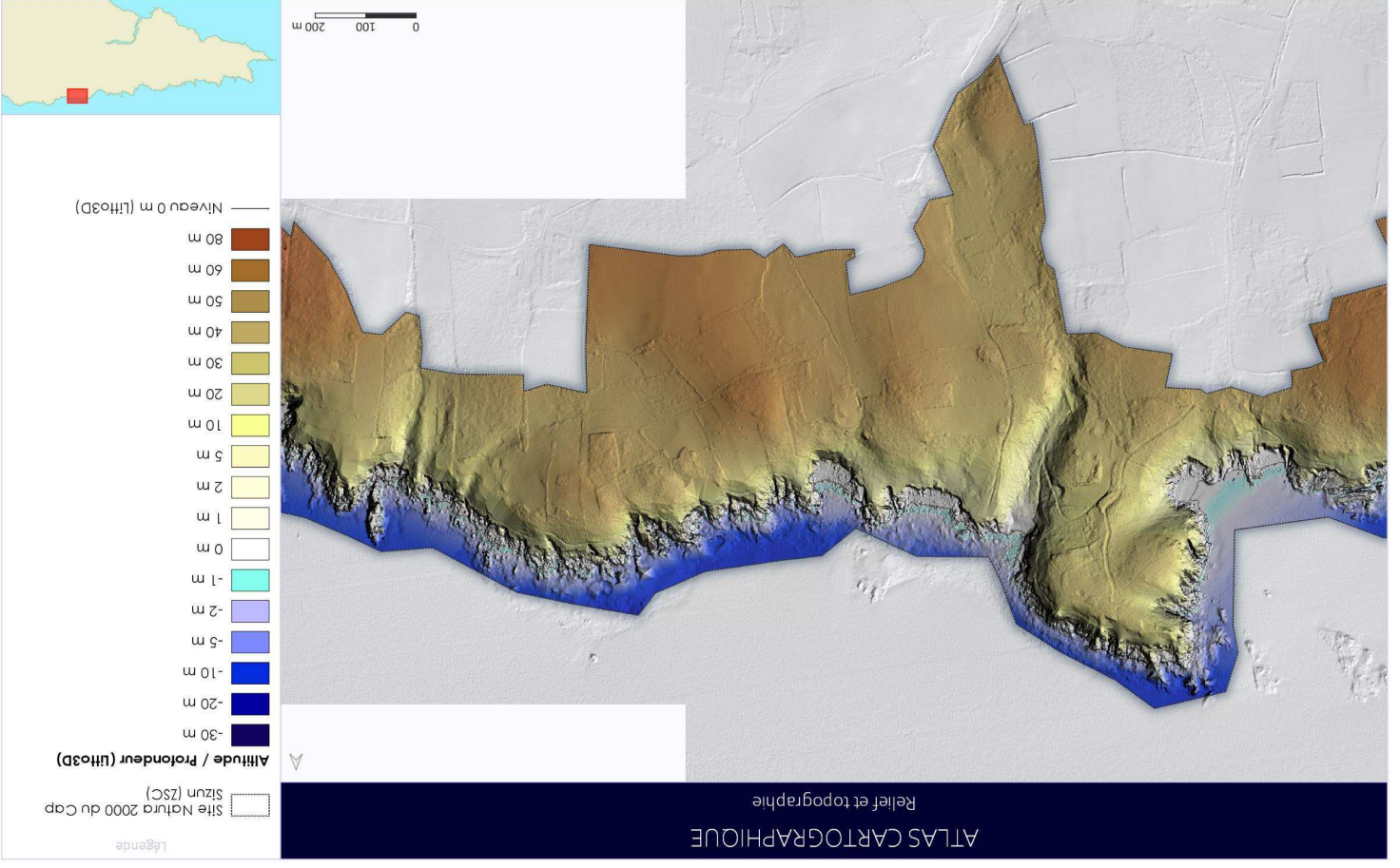


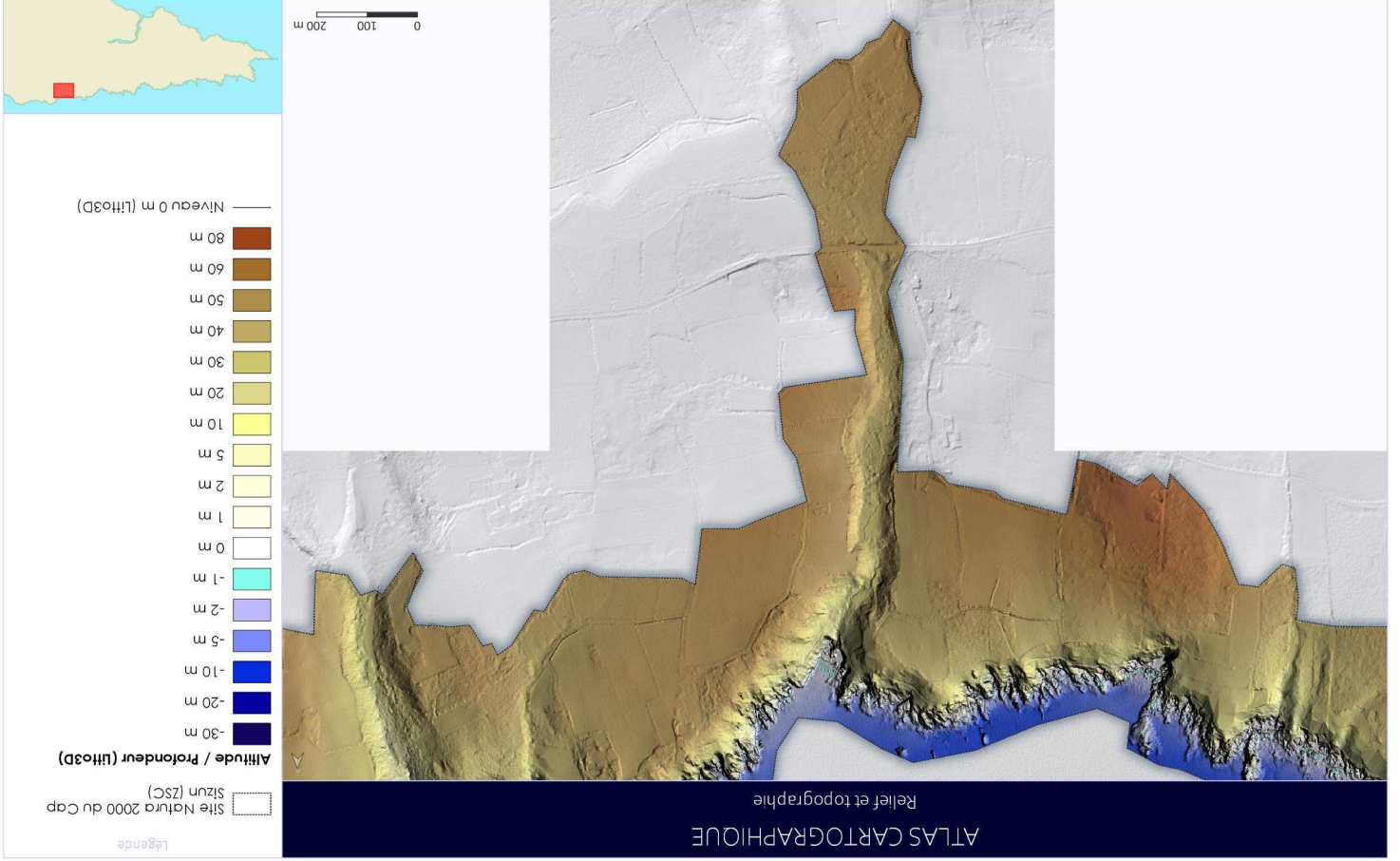
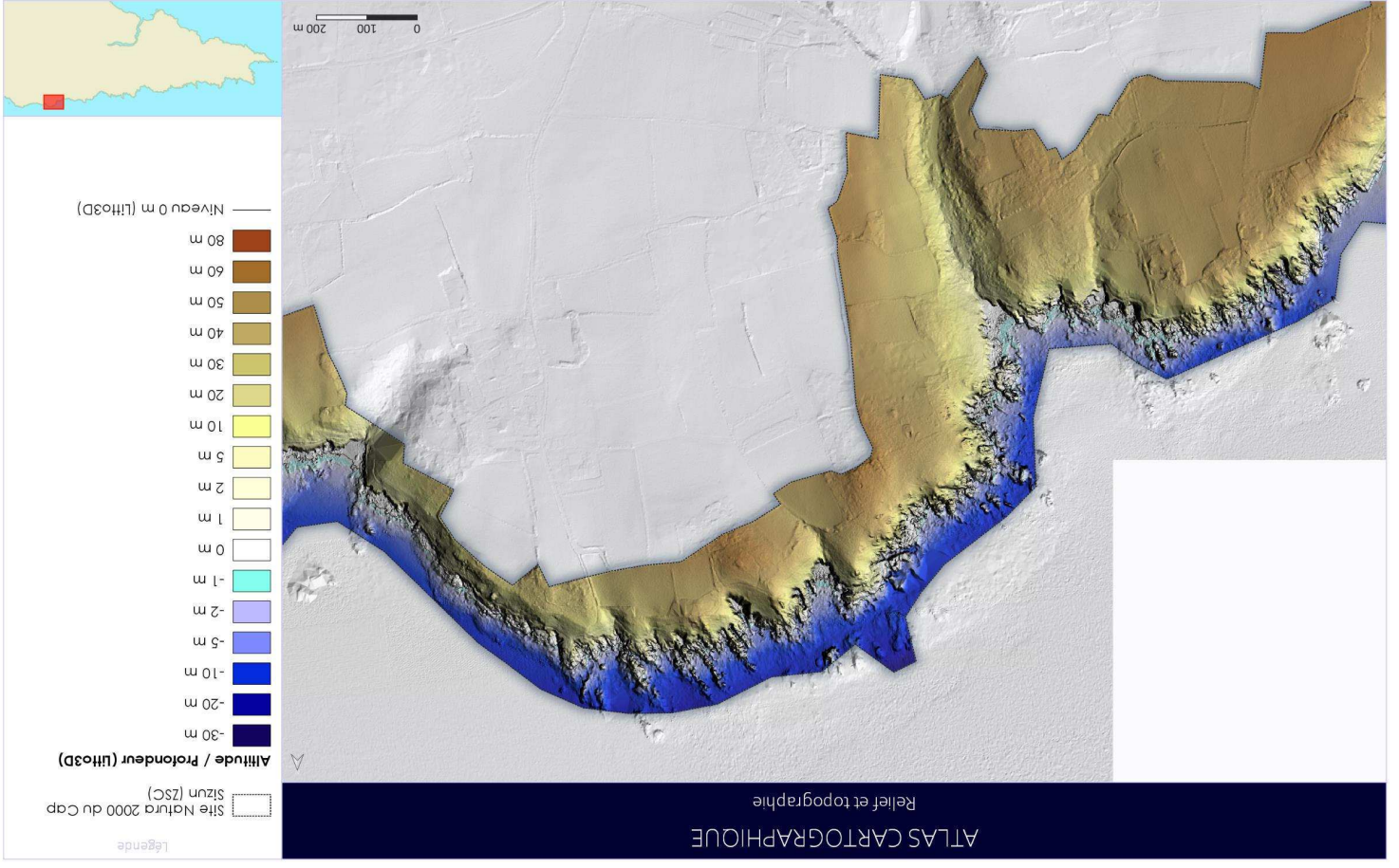












ATLAS CARTOGRAPHIQUE

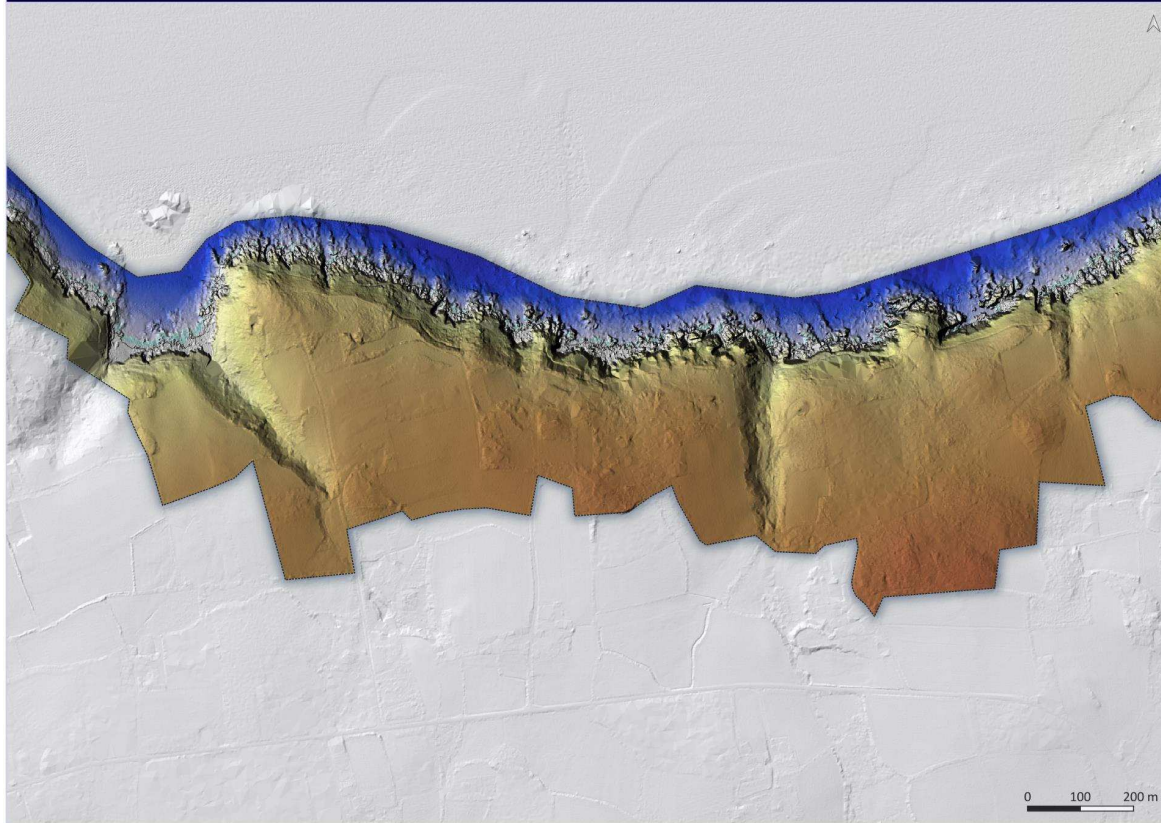
Relief et topographie

Légende

Site Natura 2000 du Cap Sizun (ZSC)

Altitude / Profondeur (Litto3D)

- 30 m
 - 20 m
 - 10 m
 - 5 m
 - 2 m
 - 1 m
 - 0 m
 - 1 m
 - 2 m
 - 5 m
 - 10 m
 - 20 m
 - 30 m
 - 40 m
 - 50 m
 - 60 m
 - 80 m
- Niveau 0 m (Litto3D)



Sources : DREAL Bretagne, Litto3D® (IGN), DDTM29, ScanLittoral® (IGN)
Mise en page : CCCS (2020)

ATLAS CARTOGRAPHIQUE

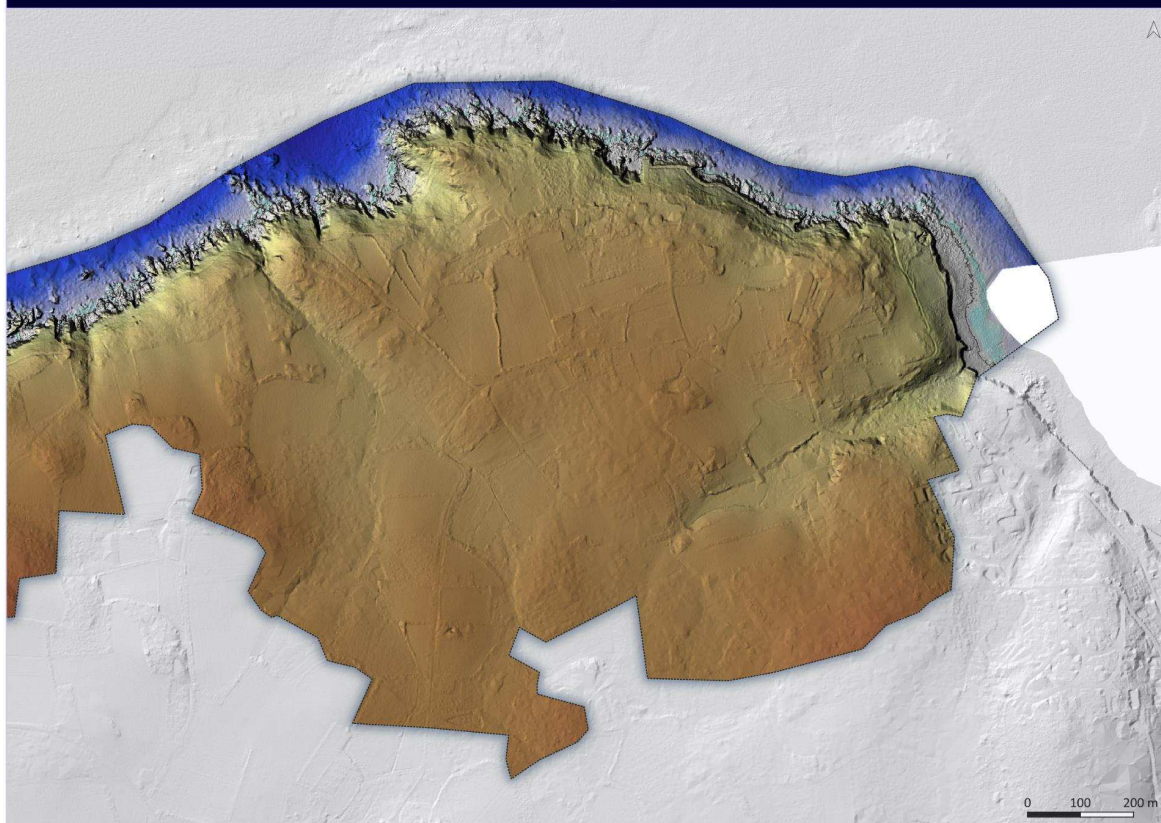
Relief et topographie

Légende

Site Natura 2000 du Cap Sizun (ZSC)

Altitude / Profondeur (Litto3D)

- 30 m
 - 20 m
 - 10 m
 - 5 m
 - 2 m
 - 1 m
 - 0 m
 - 1 m
 - 2 m
 - 5 m
 - 10 m
 - 20 m
 - 30 m
 - 40 m
 - 50 m
 - 60 m
 - 80 m
- Niveau 0 m (Litto3D)



Sources : DREAL Bretagne, Litto3D® (IGN), DDTM29, ScanLittoral® (IGN)
Mise en page : CCCS (2020)

2.2. Bathymétrie

